

令和4年8月3日からの大雨に係る被害等の状況について（第18報）
（8月26日13：00時点）

1 災害の概要

○降り始めからの総雨量（8月3日0時～14時まで※）

・八戸	120.5ミリ
・十和田	165.5ミリ
・平川市温川	162.5ミリ
・むつ市脇野沢	134.5ミリ
・外ヶ浜町蟹田	112.5ミリ
・深浦	172.0ミリ

○降り始めからの総雨量（8月8日13時～13日14時※）

・弘前市岳	444.5ミリ
・深浦	433.5ミリ
・今別	361.0ミリ
・五所川原市市浦	361.0ミリ
・鱒ヶ沢	345.0ミリ

※アメダスによる速報値

2 被害の状況

○人的被害

被害情報なし

○建物被害

< 8月3日分 > (判明分)

内訳 市町村名	住 家 被 害					非 住 家 被 害		備考
	全壊	半壊	一部 破損	浸 水		全壊	半壊	
				床上	床下			
青森市					1			
弘前市					4			
五所川原市					5			
十和田市				3	13			
三沢市					16			
むつ市					2			
今別町			1	1	6			
外ヶ浜町	4	24	5				21	
深浦町				2	9			
田舎館村				1				
中泊町				2	7			
七戸町					3			
おいらせ町				1	3			
三戸町					1			
計	4	24	6	10	70		21	

< 8月9日～分 > (判明分)

内訳 市町村名	住 家 被 害					非 住 家 被 害		備考
	全壊	半壊	一部 破損	浸 水		全壊	半壊	
				床上	床下			
青森市					7			
弘前市		1(準半壊)	17					
黒石市						2		
五所川原市				16	44			
むつ市					8	1		
つがる市				1	1			
平川市			1	4	4			
今別町			1		4			
蓬田村					2			
外ヶ浜町		2	2					外ヶ浜町平館元宇田地区は調査中
鱒ヶ沢町		287	62					
深浦町	3	16	26			2		
板柳町				1	1			
鶴田町				8	38			
中泊町				62	42			
大間町					2			
計	3	306	109	92	153	5		

○避難指示等発令及び避難所の状況

別紙1 「避難指示等発令・避難所の状況」参照

○孤立集落の状況

孤立状態の集落なし

○道路・河川等の状況

別紙2 「8月9日の大雨への対応について（県土整備部）」参照

○交通状況（運休または欠航ありのみ記載）

【鉄 道】

・在来線

奥羽本線 一部運休（特急「つがる」は秋田駅～弘前駅間で引き続き運休）

津軽線 一部運休（蟹田駅～三厩駅間で運転見合わせ、復旧の見込みは立っていない。運転を見合わせている区間について、8月22日（月）より当面の間、代行バスの運転及びデマンド型乗合タクシー「わんタク」への振替輸送を実施。）

五能線 一部運休（鯨ヶ沢駅～弘前駅間で一部運休、岩館駅～鯨ヶ沢駅間の運転再開には時間を要する見通し。快速「リゾートしらかみ」は、1号・2号は秋田駅（秋田県）～鯨ヶ沢駅間では引き続き運休、3～6号は全区間で運休。
東能代駅～五所川原駅間ではバスによる代行輸送あり。）

【航 路】

シィライン(株)（青森・佐井） 平常運航（福浦抜港）

【バ ス】

・路線バス

弘南バス(株) 運休（十二湖線）
区間運休（暗門白神号）
一部迂回（温川線、大川原線、板留線、虹の湖線、小泊線）

・高速バス

弘南バス(株) 一部運休

○環境生活部関係

・市町村等の廃棄物処理施設

中泊町：

中里一般廃棄物最終処分場、中里一般廃棄物最終処分場（旧）

8月10日の道路崩落に起因した電柱倒壊による電力不通のため、浸出水処理施設が稼働停止中。

※場内に滞水があるが、埋立地内にとどまっており周辺環境への影響はない。電力の早期復旧に向けて東北電力と調整中（8月26日復旧予定）。

中泊町一般廃棄物最終処分場

8月10日の道路崩落に起因した電柱倒壊による電力不通のため、浸出水処理施設が稼働停止、8月17日に浸出水処理施設からの処理水の放流管の破損、8月21日に場内か

らの雨水等の排水管が破損していることも確認。

※場内に滞水があるが、埋立地内にとどまっております。周辺環境への影響はない。電力の早期復旧に向けて東北電力と調整中（8月26日復旧予定）。放流管については、道路の復旧に併せて、現況復旧の予定。

・災害廃棄物への対応状況について

外ヶ浜町

8月5日 仮置場の状況等を確認。

8月12日 被災状況や仮置場の状況等を確認し、町役場にて災害廃棄物の処理方法等について検討。

8月15日 町からの要請を受け、災害時における災害廃棄物の処理等に関する協定書（以下「協定書」という。）に基づき、青森県産業資源循環協会（以下「産資協」という。）へ協力を要請。

鱒ヶ沢町

8月12日 仮置場の状況等を確認。

8月15日 町からの要請を受け、協定書に基づき、産資協へ協力を要請。

8月16日、18日、19日 被災状況や仮置場の状況等を確認し、町役場にて災害廃棄物の処理方法等について検討。

深浦町

8月15日 仮置場の状況等を確認。

8月17日 被災状況等を確認し、現場にて町職員等と災害廃棄物の処理方法等について検討。

・県民の森（青森市浪岡大釈迦）の登山道

8月10日午後3時頃、複数箇所でおこし土砂が流出していることが確認されたため、同時刻から安全確保のため登山道を通行止め。

8月17日（水）、登山道4本のうち、2本（アカゲラの道、ミズバショウの道）については通行止めを解除。残る2本（サワグルミの道、マンガンの道）については通行止めを継続。

8月26日（金）、サワグルミの道の通行止めを解除。マンガンの道については通行止めを継続。

○健康福祉部関係

<8月3日分>

・社会福祉施設関係

深浦町 高齢者福祉施設 一部損壊1件（窓ガラスの破損）

<8月9日～分>

・社会福祉施設関係

五所川原市 高齢者福祉施設 浸水被害 2件

障害者福祉施設 浸水被害 4件

外ヶ浜町 児童福祉施設 浸水被害 1件

鱒ヶ沢町 児童福祉施設 浸水被害 1件

中泊町 高齢者福祉施設 浸水被害 3件

・医療施設関係

鱒ヶ沢町 医療機関 浸水被害 6件
薬局等 浸水被害 5件

○農林水産部関係

1 現在の被害状況

<農作物関係>

- ・ 水稲
被害市町村：19市町村
(青森市、今別町、外ヶ浜町、弘前市、黒石市、平川市、西目屋村、大鰐町、三戸町、田子町、五所川原市、つがる市、鱒ヶ沢町、深浦町、鶴田町、中泊町、十和田市、六戸町、東北町)
被害状況：冠水、浸水、土砂流入
被害面積：1,458ha
- ・ 畑作物(大豆・そば)
被害市町村：24市町村
(青森市、平内町、蓬田村、外ヶ浜町、弘前市、黒石市、平川市、西目屋村、藤崎町、大鰐町、田舎館村、八戸市、五戸町、田子町、五所川原市、つがる市、鱒ヶ沢町、板柳町、鶴田町、中泊町、十和田市、野辺地町、東北町、むつ市)
被害状況：冠水、浸水
被害面積：797ha
- ・ 野菜、花き
被害市町村：18市町村
(青森市、弘前市、黒石市、平川市、西目屋村、大鰐町、田子町、五所川原市、つがる市、板柳町、鶴田町、中泊町、十和田市、野辺地町、六戸町、東北町、おいらせ町、むつ市)
被害状況：冠水、浸水
被害面積：434.7ha(露地野菜 417ha、施設野菜 17.7ha)
- ・ りんご
被害市町村：11市町村
(青森市、弘前市、黒石市、平川市、藤崎町、田舎館村、五所川原市、つがる市、板柳町、鶴田町、三戸町)
被害状況：冠水、浸水、土砂流入
被害面積：611ha

<農地・農業用施設関係>

- ・ 農地 被害件数：354件
- ・ 農業用施設 被害件数 428件

<林業関係>

- ・ 林地
被害市町村：12市町村
被害件数：28件
- ・ 林道
被害市町村：11市町村
被害件数：123件
- ・ 治山施設
被害市町村：3市町村
被害件数：3件

<水産関係>

- ・ さけますふ化場、養殖場 被害件数：7件
- ・ 漁港 被害件数：6

2 被害状況

<8月3日分>

実被害面積や被害額等の詳細を精査中。

<農作物関係> [被害市町村：24市町村]

- ・ 水稲

被害市町村：11市町村

(西目屋村、大鰐町、田子町、三戸町、十和田市、東北町、今別町、黒石市、六戸町、外ヶ浜町、平川市)

被害状況：冠水、浸水、土砂流入

・畑作物（大豆・そば）

被害市町村：13市町村

(八戸市、大鰐町、田舎館村、西目屋村、東北町、平内町、五戸町、むつ市、蓬田村、黒石市、外ヶ浜町、平川市、十和田市)

被害状況：冠水、浸水

・野菜、花き

被害市町村：7市町

(青森市、黒石市、平川市、大鰐町、おいらせ町、田子町、弘前市)

被害状況：冠水、浸水

・りんご

被害市町村：9市町村

(弘前市、黒石市、平川市、つがる市、藤崎町、田舎館村、板柳町、鶴田町、三戸町)

被害状況：冠水、浸水、土砂流入、土砂堆積、流木流入、倒伏

・ぶどう

被害市町村：1町（今別町）

被害状況：浸水

<林業関係> [被害市町村：7市町村]

・林地 崩壊 5件（十和田市1、平川市1、むつ市1、六戸町1、新郷村1）

・治山施設 流路工閉塞 1件（外ヶ浜町1）

・林道

法面崩壊 5件（中泊町2、十和田市2、新郷村1）

路肩崩落 7件（十和田市6、新郷村1）

<農地・農業用施設関係> [被害市町村：22市町村]

・農地（田・畑）

法面崩壊等191件

(平内町2、今別町10、黒石市3、西目屋村1、藤崎町1、大鰐町1、鱒ヶ沢町1、深浦町10、十和田市95、三沢市1、七戸町15、おいらせ町1、六戸町35、東北町9、むつ市2、三戸町2、田子町2)

・農道

法面崩壊等61件

(今別町1、黒石市4、深浦町2、十和田市34、七戸町4、おいらせ町5、六戸町11)

・水路

法面崩壊等106件

(平内町7、外ヶ浜町8、今別町6、大鰐町1、鱒ヶ沢町2、深浦町3、五所川原市3、中泊町1、十和田市45、七戸町4、おいらせ町2、六戸町12、むつ市2、田子町1、新郷村9)

・ため池

法面崩壊等 3 件（青森市 1、深浦町 1、十和田市 1）

・頭首工

法面崩壊等 14 件（外ヶ浜町 7、五所川原市 2、十和田市 2、新郷村 3）

・揚水機

ポンプ損傷等 3 件（十和田市 1、おいらせ町 1、東北町 1）

・橋梁

護岸洗堀 1 件（六戸町 1）

<水産関係> [被害市町村：2市町]

- ・養殖施設 浸水 1 件（南部町 1）
- ・親魚捕獲施設 破損 1 件（十和田市 1）

<漁港関係> [被害市町村：3市町]

- ・漁港 流木流入 1 件（外ヶ浜町 1）
- ・漁港海岸 流木漂着 1 件（三沢市 1）
- ・漁業集落排水施設 破損 1 件（深浦町 1）

<8月9日～分>

実被害面積や被害額等の詳細を精査中。

<農作物関係> [被害市町村：28市町村]

・水稲

被害市町村：16市町村

（青森市、今別町、弘前市、黒石市、平川市、西目屋村、三戸町、田子町、五所川原市、つがる市、鶴田町、中泊町、鱒ヶ沢町、深浦町、十和田市、外ヶ浜町）

被害状況：冠水、浸水、土砂流入

・畑作物（大豆、そば）

被害市町村：17市町村

（青森市、外ヶ浜町、弘前市、平川市、藤崎町、田舎館村、西目屋村、五戸町、田子町、五所川原市、つがる市、板柳町、鶴田町、中泊町、鱒ヶ沢町、十和田市、野辺地町）

被害状況：冠水、浸水

・野菜、花き

被害市町村：17市町村

（青森市、弘前市、黒石市、平川市、西目屋村、田子町、五所川原市、つがる市、板柳町、鶴田町、中泊町、十和田市、おいらせ町、東北町、むつ市、野辺地町、六戸町）

被害状況：冠水、浸水

被害面積・被害額：調査中

・りんご

被害市町村：9市町村

（青森市、弘前市、黒石市、藤崎町、田舎館村、五所川原市、つがる市、板柳町、鶴田町）

被害状況：冠水、浸水、土砂流入

<畜産関係> [被害市町村：2市町]

- ・牧場敷地 崩落2件（深浦町1、むつ市1）

<林業関係> [被害市町村：15市町村]

- ・林道 土砂流入5件（弘前市4、むつ市1）
法面崩壊21件（青森市1、弘前市1、黒石市1、西目屋村3、田子町1、
五所川原市1、中泊町3、鱒ヶ沢町3、深浦町6、むつ市1）
路肩崩壊53件（青森市24、弘前市7、西目屋村3、田子町1、中泊町9、
深浦町6、むつ市3）
路面洗堀32件（青森市25、弘前市5、むつ市2）
- ・治山施設 治山ダム埋戻土流出1件（青森市1）、水路工流出1件（中泊町1）
- ・林地 崩壊23件（今別町1、外ヶ浜町2、弘前市1、黒石市3、平川市4、
田子町3、新郷村2、深浦町4、むつ市2、佐井村1）

<農地・農業用施設関係> [被害市町村：26市町村]

- ・農地（田・畑）
法面崩壊112件
（平内町2、鱒ヶ沢町12、六戸町14、田子町2、東北町1、つがる市9、
深浦町5、五所川原市11、新郷村1、青森市7、大鰐町8、外ヶ浜町10、
西目屋村12、おいらせ町2、三戸町4、黒石市7、中泊町5）
土砂堆積51件
（田子町3、東北町1、鱒ヶ沢町11、つがる市4、外ヶ浜町3、今別町1、
西目屋村7、五所川原市2、蓬田村4、三戸町1、黒石市1、八戸市1、
中泊町9、藤崎町1、むつ市1）
- ・農道
崩落等58件
（青森市12、弘前市2、鱒ヶ沢町6、深浦町4、東北町1、おいらせ町2、
大鰐町2、つがる市12、平内町3、外ヶ浜町1、三戸町1、黒石市1、
中泊町6、六戸町1、藤崎町1、むつ市1）
法面崩落32件
（青森市10、鱒ヶ沢町7、外ヶ浜町3、五所川原市1、中泊町2、東通村1、
つがる市1、深浦町7）
- ・ため池
決壊等4件（中泊町2、弘前市1、深浦町1）、側道崩れ1件（中泊町1）、
法面崩落2件（弘前市2）、洪水吐損壊1件（青森市1）
- ・水路
損壊14件（鱒ヶ沢町1、つがる市1、青森市6、中泊町4、六戸町2）
土砂堆積53件
（東北町1、鱒ヶ沢町7、深浦町3、中泊町2、つがる市4、青森市4、
五所川原市14、外ヶ浜町5、今別町3、七戸町1、おいらせ町1、むつ市2、
三戸町2、黒石市2、中泊町2）
護岸浸食等16件
（青森市2、平内町1、西目屋村1、つがる市8、深浦町1、中泊町2、
六戸町1）
法面崩壊50件

(深浦町3、五所川原市3、つがる市23、青森市7、西目屋村4、外ヶ浜町1、
鱒ヶ沢町2、おいらせ町2、中泊町3、六戸町2)

沈下1件(板柳町1)

・頭首工

破損2件(鱒ヶ沢町1、深浦町1)、擁壁破損1件(五所川原市1)

流木等堆積4件(中泊町1、外ヶ浜町2、むつ市1)

・揚水機

ポンプ損傷1件(五所川原市1)

<水産関係> [被害市町村: 3市町]

・養殖施設 浸水5件(鱒ヶ沢町2、深浦町2、むつ市1)

<漁港関係> [2市村]

・漁港 流木流入2件(佐井村2)、土砂流入1件(五所川原市1)

○商工労働部関係

・鉱山処理施設

西目屋村 おつごうざんもとやま 尾太鉱山本山処理施設 かみおつござわ 上尾太沢地区

被害額 約55,000千円(現在判明分)

河川護岸一部流出、坑廃水導水管一部破損による未処理坑廃水流出。

(推定流出量約0.43m³/分)

※8月24日に導水管仮復旧工事に着手。8月中に完了見込み。(天候により工期変更の可能性有)

湯ノ沢川下流の簡易水質検査を実施したところ、基準値を下回っており、直ちに影響がある状況ではない。弘前市によると、樋の口浄水場の原水と浄水処理後の水の水質検査を1日2回実施しており、異常は無く安全であることが確認されているとのこと。

<8月3日分>

・十和田市

被害件数 2件(流木、土砂流入)

被害額 約1,000千円

・八戸市

被害件数 2件(停電、落雷によりPCに被害)

被害額 0円

・今別町

被害件数 3件(床上浸水)

被害額 調査中

・深浦町

被害件数 2件(床上浸水)は<8月9日~分>に掲載

・外ヶ浜町

被害件数 1件(土砂流入)

被害額 調査中

・平川市

被害件数 1件(橋崩落)

被害額 調査中

※全て商工関連事業者の被害

< 8月9日～分 >

- ・ 鱒ヶ沢町
被害件数 商工業施設 74件（浸水72件、車両冠水2件）
被害額 794,240千円（現在判明分）
- ・ 深浦町
被害件数 商工業施設 11件（浸水9件、盛土欠損1件、事業用車両冠水1件）
被害額 9,960千円（現在判明分）
- ・ 中泊町
被害件数 商工業施設 9件（全て浸水及び停電）
被害額 13,450千円（現在判明分）

○観光国際戦略局関係

< 8月9日～分 >

- ・ 宿泊施設の状況
弘前市1（浸水）、鱒ヶ沢町2（浸水）、深浦町2（浸水1、土砂流入1）、
黒石市1（浸水・土砂流入等1）

○教育庁関係

< 8月3日分 >

- ・ 県立学校被害 2校（排水管の一部破損1校、敷地内法面の崩落1校）
※詳細は調査中

< 8月9日～分 >

- ・ 学校施設
県立五所川原工業高等学校 野球場冠水
- ・ 社会教育施設
鱒ヶ沢町立舞戸公民館 床上浸水、エレベータ故障
三内丸山遺跡センター 敷地法面一部崩落
- ・ 文化財
弘前市 史跡津軽氏城跡堀越城跡三之丸東端法面の一部崩壊（国史跡指定地内）

3 これまで県の行った措置

- 8月 3日 午前 1時10分 令和4年8月3日の大雨に係る災害警戒本部を設置
午前 6時30分 令和4年8月3日の大雨に係る災害対策本部を設置
午前11時00分 第1回青森県災害対策本部会議
午後 2時56分 県警へり（はくちょう）が、平川市の山荘においてつり橋
の崩落により取り残された孤立者を救助
- 県危機管理対策監及び東青地域県民局職員が外ヶ浜町役場、今別町役場等で情報収集
 - 危機管理局及び下北地域県民局職員がむつ市役所等で情報収集
- 8月 5日
- 危機管理局職員が外ヶ浜町役場で住宅被害調査の技術支援等を実施
 - 環境生活部職員が外ヶ浜町職員とともに外ヶ浜町三厩藤嶋地区の災害廃棄物の状況の確認
- 8月 6日

- 危機管理局職員が外ヶ浜町職員とともに罹災証明に係る家屋調査を実施
- 8月 7日
- 知事が弘前市、藤崎町及び板柳町を現地視察
 - 副知事が今別町及び外ヶ浜町を現地視察
 - 外ヶ浜町での罹災証明に係る家屋調査終了
- 8月 9日 午後 5時45分 令和4年8月3日からの大雨に係る青森県災害対策本部会議
- 「令和4年8月3日の大雨に係る災害対策本部」から「令和4年8月3日からの大雨に係る災害対策本部」に移行
 - 西北地域県民局職員が深浦町役場、鱒ヶ沢町役場、五所川原市役所、つがる市役所、鶴田町役場、中泊町役場、板柳町役場で情報収集
 - 中南地域県民局職員が弘前市役所で情報収集
 - 下北地域県民局職員がむつ市役所で情報収集
 - 危機管理局職員が鱒ヶ沢町役場で情報収集
 - 青森県防災ボランティア情報センターを設置
 - 青森県社会福祉協議会と連携し、被災市町村の防災ボランティアセンターの設置状況を確認
- 外ヶ浜町 8月 9日、災害ボランティアセンターを設置
 鱒ヶ沢町 8月12日、災害ボランティアセンターを設置
 弘前市 8月13日、災害ボランティアセンターを設置
 五所川原市 8月14日、災害ボランティアセンターを設置
 中泊町 8月15日、災害ボランティアセンターを設置
- 弘前市、五所川原市、つがる市、平川市、外ヶ浜町、鱒ヶ沢町、深浦町、西目屋村、藤崎町、大鰐町、田舎館村、板柳町、鶴田町、中泊町に対し、災害救助法適用
 - 支援物資（食料、飲料、毛布、消毒液）を提供（8月9日～8月14日）
 ※対象（延べ）：五所川原市、鱒ヶ沢町、深浦町、板柳町、鶴田町、中泊町
 - 青森県消防相互応援隊の応援
- 8/9 17:00 鱒ヶ沢消防本部：青森消防本部へ県内応援要請あり
 18:00 青森消防本部：指揮支援隊（1隊4名）を鱒ヶ沢消防署へ先遣隊として派遣
 19:00 青森消防本部：出動応援隊決定（14隊50名）
 19:20 指揮支援隊：鱒ヶ沢消防署到着。情報収集開始。
 8/10 05:30 各出動応援隊：活動開始。鱒ヶ沢消防と合同で鱒ヶ沢駅周辺世帯の安否確認
 07:00 各出動応援隊：活動終了。
 09:10 鱒ヶ沢消防本部：青森消防本部へ県内応援隊の引揚げ決定通知。
- 8月9日付けで各地域県民局県税部へ、被災者に係る県税の減免等について、地方税法及び県税条例の規定に基づき適切な措置を講ずるよう通知。
 - 8月10日付けで各地域県民局県税部へ、被災者に係る県税の減免等について、「特別災害による県税の減免に関する特別措置要綱」に基づき適切な措置を講ずるよう通知。

- 8月10日から、民間のふるさと納税ポータルサイトを通じて、今般の大雨災害に対する青森県への寄附受付を開始。
- 各市町村へ、8月3日の大雨の被災者に係る市町村税の減免等について、地方税法及びこれに基づく条例の規定に基づき適切な措置を講ずるよう通知

8月10日 午後 5時30分 第2回令和4年8月3日からの大雨に係る青森県災害対策本部会議

- 本庁・地域県民局職員が市町村で情報収集（弘前市、五所川原市、つがる市、鱒ヶ沢町、深浦町、板柳町、鶴田町、中泊町）
- 8月10日、県特別保証融資制度「経営安定化サポート資金」の「災害枠」に、今般の災害を指定
- 8月8日付けで青森県農業共済組合組合に対して、共済金の早期支払及び収入保険に係るつなぎ融資の周知等を要請。
- 8月10日付けで青森県農業協同組合中央会、各JA等へ、被害農業者等が利用できる農業制度資金について周知等を要請。
- 各市町村へ、8月3日からの大雨の被災者に係る市町村税の減免等について、地方税法及びこれに基づく条例の規定に基づき適切な措置を講ずるよう通知

8月11日

- 本庁・地域県民局職員が市町村で情報収集（弘前市、五所川原市、むつ市、つがる市、鱒ヶ沢町、深浦町、中泊町）

8月12日

- 本庁・地域県民局職員が市町村で情報収集（弘前市、五所川原市、外ヶ浜町、今別町、鱒ヶ沢町、深浦町、中泊町、佐井村）
- 8月12日に、災害救助法が適用された14市町村に対して、普通交付税9月交付分の一部の繰上げ交付を実施（入金日は15日予定）
- 災害救助法が適用された14市町村において、災害により運転免許証又は運転経歴証明書を紛失等した者に係る再交付手数料を全額免除。また、免除開始までに再交付手続を行った者には、その手数料を還付。（期間：令和4年8月9日～令和5年1月31日）
- 五所川原市及び鱒ヶ沢町に対し罹災証明交付に係る家屋の被害認定調査の説明会を開催

8月13日

- 本庁職員が深浦町役場で情報収集
- 8月12日、被災地域の給油所等の被害状況を確認し、関係機関等に対し災害時の重要施設及び緊急車両への燃料供給に係る手続きについて周知

8月14日

- 本庁職員が深浦町役場で情報収集

8月15日 午後 4時30分 第3回令和4年8月3日からの大雨に係る青森県災害対策本部会議

- 本庁職員が深浦町役場で情報収集
- 地域県民局職員が町で情報収集（外ヶ浜町、鱒ヶ沢町）

- 災害救助法適用市町村を対象に、災害救助法説明会（内閣府主催）をオンライン上で開催し、制度概要及び救助の進め方等について説明

8月16日

- 本庁職員が深浦町役場で情報収集
- 深浦町に対し罹災証明交付に係る家屋の被害認定調査の説明会を開催（オンライン）

8月17日

- 被災市町村から要請があった場合に、被災者に対し県公舎を提供することを周知。
- 石井国土交通副大臣が鱒ヶ沢町の中村川を現地視察

8月18日

- 特に被害が大きい東青・中南・西北地域県民局において、「農業経営相談窓口」の受付時間を拡大し、休日の相談に対応。

8月19日

- 鱒ヶ沢町に対して知事部局公舎3戸を提供（無償貸付）

8月21日

- 知事が中泊町、つがる市、鱒ヶ沢町及び深浦町を現地視察

8月23日

- 青山副知事が今別町及び外ヶ浜町を現地視察

8月24日

- 柏木副知事が十和田市を現地視察

8月25日 午後 5時30分 第4回令和4年8月3日からの大雨に係る青森県災害対策本部会議

- 鱒ヶ沢町及び外ヶ浜町の住宅被害について被災者生活再建支援法（国制度）の適用が決定、その他の市町村の住宅被害については青森県被災者生活再建支援制度を適用

8月26日

- 全市町村を対象に被災者生活再建支援制度に関する説明会を開催

報道機関用提供資料	
担当課 担当者	危機管理局防災危機管理課 危機管理対策G 総括主幹 成田 輝彦
電話番号	危機管理局防災危機管理課 直通：017-734-9180 内線：4120
報道監	危機管理局 次長 築田 潮

※ 次の被害報については、土日の対応は行わず、8月29日（月）を予定しています。

避難指示等発令・避難所の状況 (8月26日13時00分時点)

市町村名	市町村の態勢			避難情報						
	設置日時	本部名称	解散日時	発令情報	発令日時	開設数	対象世帯	対象者数	現避難者数	解除日時
青森市	8/12 13:30	災害対策本部								
弘前市	8/9 17:00	災害対策本部								
八戸市										
黒石市	8/9 12:00	災害警戒本部								
五所川原市	8/9 19:40	災害対策本部								
十和田市										
三沢市										
むつ市										
つがる市	8/9 16:30	災害対策本部								
平川市	8/9 15:30	災害対策本部								
平内町										
今別町	8/12 11:45	災害警戒本部								
蓬田村	8/9 15:30	災害警戒本部								
外ヶ浜町	8/9 16:00	災害対策本部		高齢者等避難	8/14 6:00	1	30世帯	62人	22人	
鱒ヶ沢町	8/9 7:30	災害対策本部								
深浦町	8/10 8:40	災害対策本部								
西目屋村										
藤崎町										
大鰐町										
田舎館村										
板柳町										
鶴田町	8/9 14:30	災害対策本部								
中泊町	8/9 16:00	災害対策本部								
野辺地町										
七戸町										
六戸町										
横浜町										
東北町										
六ヶ所村										
おいらせ町										
大間町										
東通村										
風間浦村										
佐井村										
三戸町										
五戸町										
田子町										
南部町										
階上町										
新郷村										
合計						1	30世帯	62人	22人	

(別紙2)

8月9日の大雨への対応について（県土整備部）

令和 4 年 8 月 26 日 13 時 00 分 現在

部局名 (担当課)	これまでとった措置など	今後の対応
整備企画課	リエゾン派遣 深浦町役場で情報収集（～19日） 鱒ヶ沢町役場で情報収集（～19日） 中泊町役場で情報収集（～19日）	引き続き、庁内で情報収集を実施
道路課	8月9日からの大雨による規制区間、全67区間中 規制中 17区間 (-2) 片側交互通行 6区間 (+1) 規制解除済44区間 (+1) ※ 8月3日からの大雨により8月9日時点で全面通行規制となっていた8区間を含む。 ※ 規制中 17区間中 年内の全止め解除予定 9区間	
8月9日～ 全面通行規制		
① 冠水・土砂流出	国道101号 深浦町北金ヶ沢 L=0.5km 同上	9月30日 12:00 解除予定 8月16日 15:00 片側交互通行
⑯ 土砂流出	(一) 相馬常盤野線 西目屋村白沢 L=4.7km 弘前市百沢	10月末 解除予定 8月9日12:00より、全面通行止めを開始
⑰ 土砂流出	(一) 相馬常盤野線 弘前市沢田 L=6.2km 西目屋村田代	解除未定（迂回路：関ヶ平五代線ほか） 8月9日14:00より、全面通行止めを開始
⑱ 土砂流出・冠水	国道101号 深浦町大字黒崎 L=2.3km 同上	8月25日16:00より、片側交互通行にて解除 8月9日14:00より、全面通行止めを開始
⑳ 路盤流出	(一) 増田浅虫線 平内町増田 L=3.0km 青森市浅虫	8月26日 15:00 解除予定 8月8日12時から事前通行規制（8月3日大雨規制からの継続）
㉑ 路盤流出	(一) 清水川滝沢野内 平内町外童子 L=13.4km 青森市滝沢	8月26日 15:00 解除予定 8月8日12時から事前通行規制（8月3日大雨規制からの継続）
㉓ 土砂流出	(一) 岩崎深浦線 深浦町中山峠 L=5.8km 深浦町深浦	9月末 解除予定 8月8日12時から事前通行規制（8月3日大雨規制からの継続）
㉕ 冠水→土砂流出	(一) 種里町柳田線 深浦町大字岩坂 L=0.8km 同上	8月17日 13:00 片側交互通行
㉖ 冠水→土砂流出	(一) 十二湖公園線 深浦町松神 L=2.7km 同上	解除未定（迂回路：なし） 8月10日8:00より、全面通行止めを開始
㉙ 道路崩落	(主) 屏風山内真部線 五所川原市金木町喜良市 L=19.0km 青森市清水	8月19日12:00より、片側交互通行（※大型車通行不可） 8月10日9:00より、全面通行止めを開始

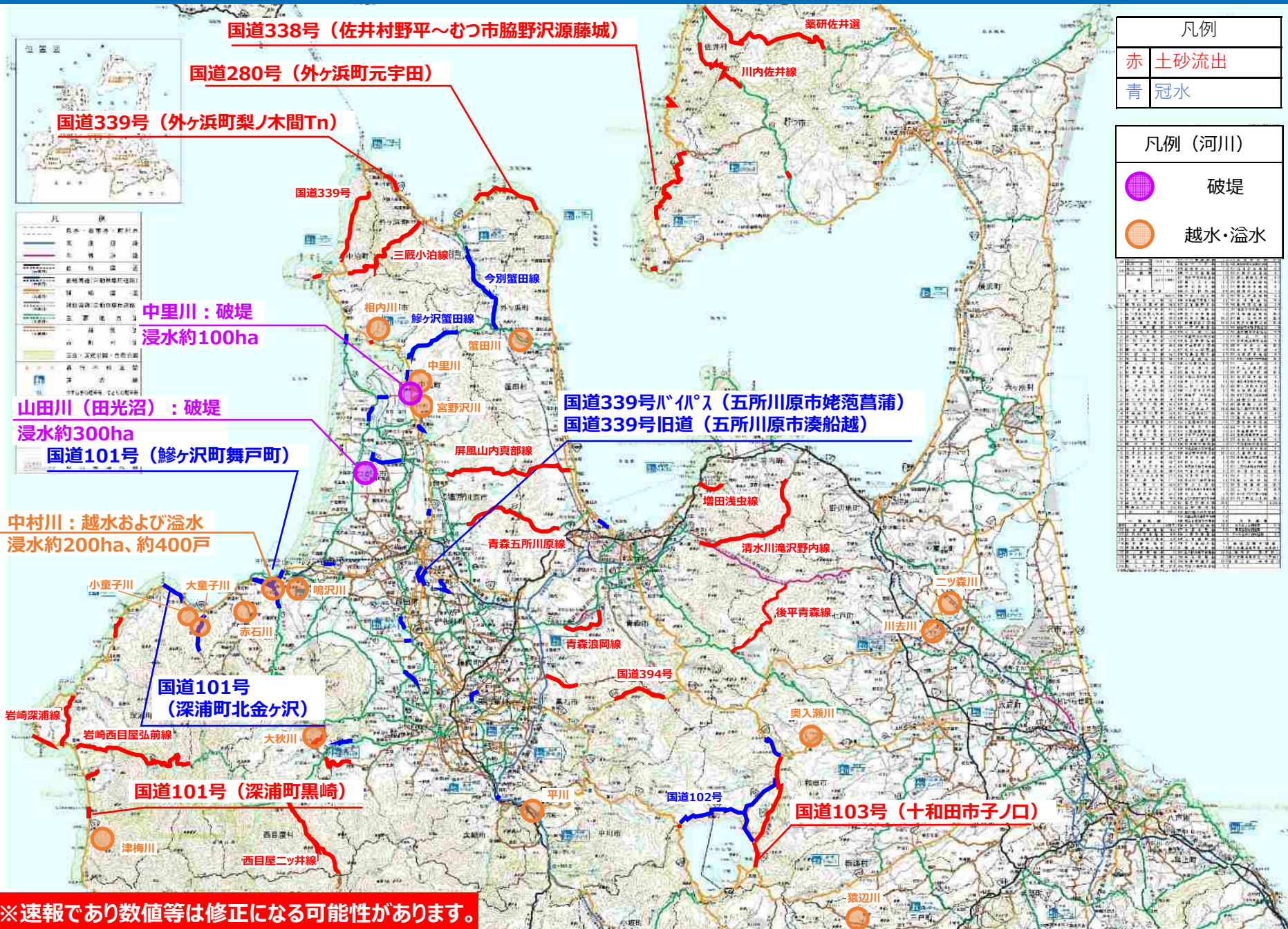
部局名 (担当課)	これまでとった措置など	今後の対応
	④① 道路崩落 (主) 青森五所川原線 青森市天田内 L=16.6km 五所川原市飯詰	解除未定 (迂回路: 五所川原金木線ほか) 8月10日15:00より、全面通行止め
	④④ 法面崩壊 国道339号 中泊町中小泊山国 L=11.0km 外ヶ浜町三厩龍浜	解除未定 (迂回路: 鱈ヶ沢蟹田線ほか) 8月10日18:30より、全面通行止め
	④⑤ 土砂崩れ (一) 権現崎線 中泊町大字小泊字 L=0.6km 同上	解除未定 (迂回路: 国道339号ほか) 8月10日22:00より、全面通行止め
	④⑥ 路肩崩壊 国道338号 佐井村野平 L=18.2km むつ市脇野沢源藤	10月末 片側交互通行にて解除予定 8月11日15:00より、全面通行止め
	④⑦ 道路陥没 (一) 菓研佐井線 むつ市大畑町赤滝 L=20.8km 佐井村古佐井川目	10月末 片側交互通行にて解除予定 8月11日17:30より、全面通行止め
	51 土砂流出 国道280号 外ヶ浜町平館元宇田 L=3.6km 今別町奥平部 (町村界付近)	8月中 片側交互通行にて解除予定 (※天候による事前規制あり) 8月13日4:30より全面通行止め
	52 路面洗掘 (一) 酸ヶ湯黒石線 黒石市大川原 L=18.1km 黒石市高館	8月25日 17:00 解除 8月12日8:00より、全面通行止め
	53 車道片側崩落・冠水 国道101号 深浦町大字沢辺 L=0.1km 同上	8月12日 17:00 片側交互通行
前回 (8月25日13時時点) までの規制解除済み 計41区間 / 59区間		
8月3日～ 全面通行規制		
	(2) 土砂流出 国道339号 外ヶ浜町梨ノ木間トンネル L=0.2km 外ヶ浜町鑑泊トンネ	8月12日9:00 片側交互通行
	(3) 土砂流出 (主) 岩崎西目屋弘 深浦町西岩崎山 前線 (岩崎ゲート) L=40.6km 西目屋村津軽峠	解除未定 (迂回路: 国道101号ほか)
	(4) 土砂流出・倒木 (一) 西目屋二ツ井線 西目屋村砂子瀬 L=14.8km 秋田県境	解除未定 (迂回路: 国道101号ほか)
	(6) 土砂流出 (一) 三厩小泊線 外ヶ浜町三厩増川 L=10.7km 中泊町小泊	解除未定 (迂回路: 国道339号ほか)
	(7) 土砂流出 (一) 三厩小泊線 中泊町中小泊山国有林 L=9.7km 中泊町南小泊山国有林	解除未定 (迂回路: 国道339号ほか)
	(8) 土砂流出 (主) 岩崎西目屋弘 西目屋村津軽峠 前線 L=8.7km 西目屋村暗門	解除未定 (迂回路: 国道101号ほか)
前回 (8月25日13時時点) までの規制解除済み 計2区間 / 8区間		
河川砂防課	【県管理河川】	警戒態勢継続中

部局名 (担当課)	これまでとった措置など			今後の対応		
	氾濫危険水位を越えた河川数 7河川 (中村川、蟹田川、浪岡川、松野木川、金木川、大蜂川、熊原川) (うち現在も越えている河川数 0河川) 土砂災害警戒情報発表 24市町村 (うち現在も発表中の市町村 0市町村) 洪水調節実施ダム 6ダム (うち現在も実施中のダム 0ダム) ○浸水被害等(判明分)			被害状況調査中 引き続き被害状況を確認し、必要に応じて応急対策を講じる		
	水系	河川	浸水原因	浸水家屋数(約戸)	浸水面積(約ha)	対応状況
	中村川	中村川	溢水	445	200	浸水解消 応急作業済(土のう等設置)
	大童子川	大童子川	溢水	無	0.8	浸水解消
	小童子川	小童子川	溢水	無	0.1	浸水解消
	鳴沢川	鳴沢川	溢水	無	0.8	浸水解消
	赤石川	赤石川	溢水	無	0.4	浸水解消
	馬淵川	猿辺川	溢水	無	0.6	応急作業済(土のう等設置)
	岩木川	中里川	破堤	無	100	浸水解消 応急作業済
		山田川	破堤	無	300	浸水解消 応急作業済
		大秋川	溢水	無	1	浸水解消
		相内川	溢水	無	調査中	浸水解消
		尾別川	溢水	(要配慮者施設 2棟)	調査中	浸水解消
		宮野沢川	溢水	無	調査中	浸水解消
	○公共土木施設被害等(判明分) (8月3日の大雨) 県 河川 20河川(66箇所) 道路 5箇所 市町村 河川 5河川(6箇所) 道路 36箇所			詳細については調査中		

部局名 (担当課)	これまでとった措置など	今後の対応
港湾空港課	橋梁 1箇所 (8月9日からの大雨) 畷 河川 41河川(112箇所) 道路 64箇所 砂防 1箇所 急傾斜 1箇所 市町村 河川 12河川(21箇所) 道路 57箇所 橋梁 1箇所 下水道 1箇所 公園 1箇所 通行規制 ○青森港 事前通行規制	
都市計画課	臨港道路1号線(側道) 青森市新田1丁目 L=0.4km 青森市新田3丁目 維持管理業務対応 ○野辺地港 港内に流木が確認された旨報告あり(町役場経由) 【鱒ヶ沢町:下水道事業】(参考) ・鱒ヶ沢浄化センターの浸水により、一部処理機能停止。 ・人的被害なし。 ・国リエゾンにポンプ排水を要請し、ポンプ車2台によるポンプ排水作業完了。 (ポンプ車は撤収済) ・応急復旧により、水処理を再開。 ・施設の点検、被害状況調査完了。 【深浦町:下水道事業】(参考) ・深浦町大字岩崎地内の下水道管渠損傷。 ・人的被害なし。 ・住民に下水道使用を控えるよう周知。	8月9日17:00より、全面通行止めを開始 8月10日5:00に、通行止めを解除 ・野辺地港十符ヶ浦海水浴場にて少量の流木を確認。(被害なし) 港湾の維持管理業務で対応。 ・応急復旧方針の検討。 ・引き続き、情報収集する。 ・引き続き、情報収集する。

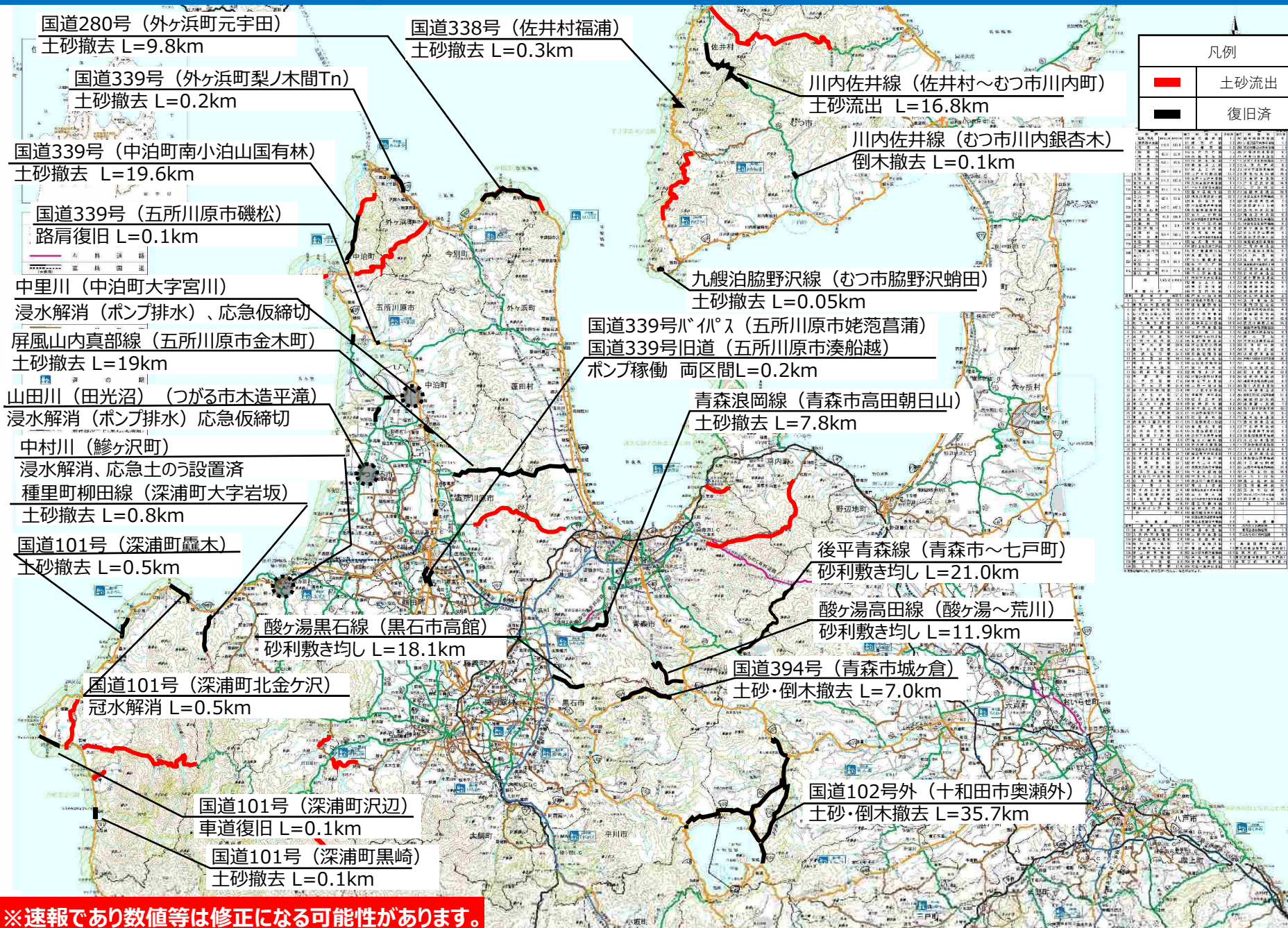
部局名 (担当課)	これまでとった措置など	今後の対応
建築住宅課	<ul style="list-style-type: none">・被害状況の調査。・応急復旧完了。 ○被災者の住宅確保・中泊町 県特定公共賃貸住宅新宮団地の一時提供（家賃減免） 2世帯（8/19入居） <u>県営住宅新宮団地の一時提供（家賃減免）</u> <u>1世帯（8/26入居）</u>	<ul style="list-style-type: none">・引き続き、情報収集する。

被害概要



※速報であり数値等は修正になる可能性があります。

復旧概要



※速報であり数値等は修正になる可能性があります。

8月26日(金) 13:00現在



凡例	
	境界・市区界・町村界
	高速道路
	有料道路
	面状国道
	面状国道(自動車専用道路)
	補助国道(自動車専用道路)
	主要地方道
	一般県道
	市町村道
	国立・国定公園・自然公園
	通行不能区間
	道の駅
	やすらぎの駅(時刻表、車よりの駅)
	民営局地域整備部
	市役所・町村役場
	新幹線ルート(東北・北海道)
	重要港湾・地方港湾・漁港
	D I D 地区
	開発推進施設

凡例	
	赤 土砂流出
	青 冠水

※ () は8月3日からの全面通行止め



区間	種別	延長(km)	通行止め区間(km)	通行止め区間率(%)	通行止め理由
1	一般道	1.2	1.2	100	土砂流出
2	一般道	1.5	1.5	100	土砂流出
3	一般道	2.1	2.1	100	土砂流出
4	一般道	1.8	1.8	100	土砂流出
5	一般道	1.4	1.4	100	土砂流出
6	一般道	1.6	1.6	100	土砂流出
7	一般道	1.9	1.9	100	土砂流出
8	一般道	1.7	1.7	100	土砂流出
9	一般道	1.3	1.3	100	土砂流出
10	一般道	1.5	1.5	100	土砂流出
11	一般道	1.8	1.8	100	土砂流出
12	一般道	1.4	1.4	100	土砂流出
13	一般道	1.6	1.6	100	土砂流出
14	一般道	1.9	1.9	100	土砂流出
15	一般道	1.5	1.5	100	土砂流出
16	一般道	1.7	1.7	100	土砂流出
17	一般道	1.4	1.4	100	土砂流出
18	一般道	1.6	1.6	100	土砂流出
19	一般道	1.8	1.8	100	土砂流出
20	一般道	1.5	1.5	100	土砂流出
21	一般道	1.7	1.7	100	土砂流出
22	一般道	1.4	1.4	100	土砂流出
23	一般道	1.6	1.6	100	土砂流出
24	一般道	1.9	1.9	100	土砂流出
25	一般道	1.5	1.5	100	土砂流出
26	一般道	1.7	1.7	100	土砂流出
27	一般道	1.4	1.4	100	土砂流出
28	一般道	1.6	1.6	100	土砂流出
29	一般道	1.8	1.8	100	土砂流出
30	一般道	1.5	1.5	100	土砂流出
31	一般道	1.7	1.7	100	土砂流出
32	一般道	1.4	1.4	100	土砂流出
33	一般道	1.6	1.6	100	土砂流出
34	一般道	1.9	1.9	100	土砂流出
35	一般道	1.5	1.5	100	土砂流出
36	一般道	1.7	1.7	100	土砂流出
37	一般道	1.4	1.4	100	土砂流出
38	一般道	1.6	1.6	100	土砂流出
39	一般道	1.8	1.8	100	土砂流出
40	一般道	1.5	1.5	100	土砂流出
41	一般道	1.7	1.7	100	土砂流出
42	一般道	1.4	1.4	100	土砂流出
43	一般道	1.6	1.6	100	土砂流出
44	一般道	1.9	1.9	100	土砂流出
45	一般道	1.5	1.5	100	土砂流出
46	一般道	1.7	1.7	100	土砂流出
47	一般道	1.4	1.4	100	土砂流出
48	一般道	1.6	1.6	100	土砂流出
49	一般道	1.8	1.8	100	土砂流出
50	一般道	1.5	1.5	100	土砂流出
51	一般道	1.7	1.7	100	土砂流出
52	一般道	1.4	1.4	100	土砂流出
53	一般道	1.6	1.6	100	土砂流出
54	一般道	1.9	1.9	100	土砂流出
55	一般道	1.5	1.5	100	土砂流出
56	一般道	1.7	1.7	100	土砂流出
57	一般道	1.4	1.4	100	土砂流出
58	一般道	1.6	1.6	100	土砂流出
59	一般道	1.8	1.8	100	土砂流出
60	一般道	1.5	1.5	100	土砂流出

国道101号深浦町黒崎地区の通行止め解除に向けた取り組み

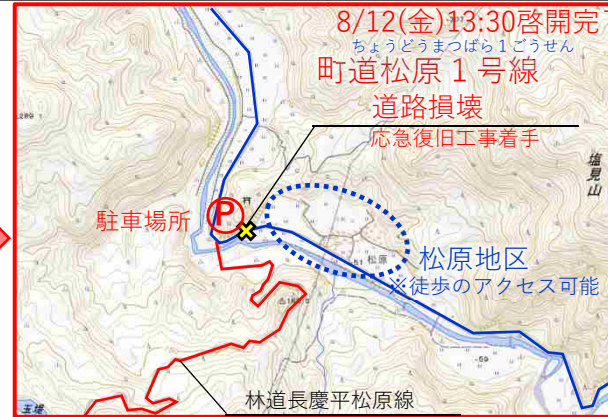
- 国道101号深浦町黒崎地区において、8月9日大雨による土砂崩落に伴う全面通行止めが発生。
- 町道活用により普通車の通過は可能であるが、大型車の通行が分断された状態。
- 8月11日には被害状況調査を行い、8月15日から土砂撤去を実施。
- 8月25日16時に片側交互通行で交通解放。



※速報であり数値等は修正になる可能性があります。

深浦町道松原 1 号線(追良瀬川)の被災状況及び応急対応状況

- 8月9日の大雨で、町道松原 1 号線松原地区において、道路(護岸)が大規模に崩落し、松原地区が孤立。
- 8月12日に歩行空間と駐車場を確保して孤立は解消したが、車は通行できない状況が続いている。
- 8月21日の知事現場調査において、町長から早期復旧に関する要請を受け、県が22日から復旧に着手。



被災状況 8/10



応急復旧作業状況 8/25



※速報であり数値等は修正になる可能性があります。