

時間外投げ込み

令和4年8月13日
青森県災害対策本部
※下線部が前回からの変更・追加

令和4年8月9日の大雨に係る被害等の状況について（第7報） （8月13日13:00時点）

1 災害の概要

○降り始めからの総雨量（8月8日13時00分～13日11時00分）

・弘前市岳	<u>444.5</u> ミリ
・深浦	<u>433.5</u> ミリ
・今別	<u>361.0</u> ミリ
・五所川原市市浦	<u>361.0</u> ミリ
・鱒ヶ沢	<u>345.0</u> ミリ

※アメダスによる速報値

2 被害の状況

○人的被害

被害情報なし

○建物被害（調査中）

住家	青森市	床下浸水7棟
	今別町	<u>一部損壊1棟</u> 、床下浸水4棟
	外ヶ浜町	床上浸水1棟 床下浸水3棟 <u>（外ヶ浜町平館元宇田地区で土砂災害による建物被害あり、調査中）</u>
	蓬田村	床下浸水2棟
	弘前市	床上浸水2棟 床下浸水7棟
	平川市	一部損壊1棟、床上浸水2棟、床下浸水2棟
	黒石市	調査中
	五所川原市	床上浸水1棟、 <u>床下浸水10棟以上</u>
	つがる市	調査中
	鱒ヶ沢町	床上・床下浸水約445棟（住家・非住家の別は調査中）
	深浦町	<u>全壊3棟</u> 床上浸水 <u>12棟</u> 、床下浸水10棟以上（住家・非住家の別は調査中）
	中泊町	床上浸水51棟 床下浸水35棟
	鶴田町	床下浸水36棟（住家・非住家の別は調査中）
	むつ市	床下浸水 <u>7棟</u>
	大間町	床下浸水1棟

○避難指示等発令及び避難所の状況

別紙1「避難指示等発令・避難所の状況」参照

○孤立集落の状況

今別町山崎地区～外ヶ浜町元宇田地区

※国道280号山崎地区で13日2:30に土砂崩れを確認し孤立状態が発生したが、同日9:45に全面通行可能となったため解消。

○ライフライン状況

電 気：延べ停電戸数 約18,600戸

(青森市、弘前市、八戸市、黒石市、五所川原市、むつ市、つがる市、平川市、外ヶ浜町、深浦町、大鰐町、鯨ヶ沢町、中泊町、野辺地町、東北町、六ヶ所村、階上町、田子町)

現在停電戸数 約60戸(深浦町)

水 道：断水 今別町 63世帯 (8月12日4:00～8月13日6:00)

→復旧

濁り確認 外ヶ浜町 240世帯 (8月11日～)

※日本水道協会青森県支部へ応援給水を要請し、3tタンク給水車が1台出動し、町のタンクに給水(8月11～12日)。13日以降は必要に応じ要請。

※水道水の濁り解消に向け対応中(1週間程度見込み)

通 信：【NTT東日本】深浦町船作地区約100世帯で一般電話使用不可

→復旧

○道路・河川等の状況

別紙2 「8月9日の大雨への対応について(県土整備部)」参照

○交通状況(運休または欠航ありのみ記載)

【鉄 道】

・在来線

奥羽本線 一部運休(弘前駅～浪岡駅間及び新青森駅～青森駅間で一部運休、東能代駅(秋田県)～弘前駅間及び浪岡駅～新青森駅間で運転見合わせ)

津軽線 一部運休(青森駅～蟹田駅間で一部運休、蟹田駅～三厩駅間で運転見合わせ)

五能線 一部運休(東能代駅(秋田県)～能代駅(秋田県)間及び五所川原駅～弘前駅間で一部運休、能代駅(秋田県)～鯨ヶ沢駅間で運転見合わせ)

【航 路】

<シィライン(株)(青森・佐井)> 平常運航(牛滝、福浦抜港)

【空 路】

<JAL>青森空港 一部欠航(台風8号の影響)

<FDA> 一部遅延(航空管制指示のため)

【バ ス】

・路線バス

JRバス東北(株)青森支店 一部運休

弘南バス(株) 一部運休、弘前～青森線の臨時運行あり

岩手県北自動車(株) 一部運休

- ・高速バス
弘南バス(株) 一部運休

○環境生活部関係

- ・県民の森（青森市浪岡大釈迦）の登山道
8月10日午後3時頃、複数箇所でおこし土砂が流出していることが確認されたため、同時刻から安全確保のため登山道を通行止め。

○健康福祉部関係

- ・水道施設 深浦町 3件
 - ① 8月9日、導水管が破損
現地調査中、一部復旧対応中
 - ② 河川からの取水に不具合（調査中）
他地区の水道水を給水タンク輸送して配水池へ補給対応中
 - ③ 破損施設調査中
他地区の水道水を給水タンク輸送して浄水場へ補給対応中
- ※いずれも現在断水はしていない

○農林水産部関係（調査中）

<農作物関係>

- ・水稲 冠水、浸水
- ・大豆 冠水、浸水
- ・そば 冠水、浸水
- ・野菜 冠水、浸水
- ・りんご 冠水、浸水、土砂流入

<畜産関係>

- ・牧場敷地 崩落1件（深浦町1）

<林業関係>

- ・林道 土砂流入1件（深浦町1）

<農地・農業用施設関係>

- ・農地（田・畑） 法面崩壊2件（鱒ヶ沢町1、六戸町1）、土砂堆積1件（むつ市1）
- ・農道 崩落3件（青森市1、弘前市1、鱒ヶ沢町1）
- ・ため池 決壊2件（中泊町2）、側道崩れ1件（中泊町1）、法面崩落1件（弘前市1）
- ・水路 損壊1件（むつ市1）、土砂流入1件（東北町1）

<水産関係>

- ・養殖施設 浸水2件（鱒ヶ沢町1、深浦町1）

<漁港関係>

- ・漁港 流木流入1件（佐井村1）

○商工労働部関係

- ・鉾山処理施設
西目屋村 おつごうざんもとやま 尾太鉾山本山処理施設 かみおつござわ 上尾太沢地区
河川護岸工一部流出、坑廃水導水管一部破損による未処理坑廃水流出。
（推定流出量約0.43m³/分）（被害額は調査中）
※現在車両の通行ができないため、処理施設への車両の通行が可能になり次第、

坑廃水流出対策を行う。湯ノ沢下流の簡易水質検査を実施したところ、基準値を下回っており、直ちに影響がある状況ではない。弘前市によると、岩木川の原水と樋の口浄水場で水質検査を1日2回実施しており、異常は無く安全性は確保されているとのこと。

- ・ 鱒ヶ沢町
被害件数 商工業施設 60件（全て浸水）
被害額 調査中
- ・ 深浦町
被害件数 商工業施設 5件（全て浸水）
被害額 調査中
- ・ 中泊町
被害件数 商工業施設 7件（全て浸水及び停電）
被害額 調査中

○観光国際戦略局関係

- ・ 宿泊施設の状況
弘前市1（浸水）、鱒ヶ沢町1（浸水）、深浦町2（浸水1、土砂流入1）

○教育庁関係

- ・ 学校施設
県立五所川原工業高等学校 野球場冠水
- ・ 社会教育施設
鱒ヶ沢町立舞戸公民館 床上浸水、エレベータ故障
- ・ 文化財
弘前市 史跡津軽氏城跡堀越城跡三之丸東端法面の一部崩壊（国史跡指定地内）

3 これまで県の行った措置

8月 9日 午後 5時45分 令和4年8月3日からの大雨に係る青森県災害対策本部会議

- 「令和4年8月3日の大雨に係る災害対策本部」から「令和4年8月3日からの大雨に係る災害対策本部」に移行
- 西北地域県民局職員が深浦町役場、鱒ヶ沢町役場、五所川原市役所、つがる市役所、鶴田町役場、中泊町役場、板柳町役場で情報収集
- 中南地域県民局職員が弘前市役所で情報収集
- 下北地域県民局職員がむつ市役所で情報収集
- 危機管理局職員が鱒ヶ沢町役場で情報収集
- 青森県防災ボランティア情報センターを設置
- 青森県社会福祉協議会と連携し、被災市町村の防災ボランティアセンターの設置状況を確認
→外ヶ浜町 8月 9日、災害ボランティアセンターを設置
鱒ヶ沢町 8月12日、災害ボランティアセンターを設置
弘前市 8月13日、災害ボランティアセンターを設置
- 弘前市、五所川原市、つがる市、平川市、外ヶ浜町、鱒ヶ沢町、深浦町、西目屋村、藤崎町、大鰐町、田舎館村、板柳町、鶴田町、中泊町に対し、災害救助法適用

- 支援物資（食料、飲料、毛布）を提供（8月9日～8月14日）
※対象（延べ）：五所川原市、鱒ヶ沢町、深浦町、板柳町、鶴田町、中泊町
- 青森県消防相互応援隊の応援
 - 8/9 17:00 鱒ヶ沢消防本部：青森消防本部へ県内応援要請あり
 - 18:00 青森消防本部：指揮支援隊（1隊4名）を鱒ヶ沢消防署へ先遣隊として派遣
 - 19:00 青森消防本部：出動応援隊決定（14隊50名）
 - 19:20 指揮支援隊：鱒ヶ沢消防署到着。情報収集開始。
 - 8/10 05:30 各出動応援隊：活動開始。鱒ヶ沢消防と合同で鱒ヶ沢駅周辺世帯の安否確認
 - 07:00 各出動応援隊：活動終了。
 - 09:10 鱒ヶ沢消防本部：青森消防本部へ県内応援隊の引揚げ決定通知。
- 8月9日付けで各地域県民局県税部へ、被災者に係る県税の減免等について、地方税法及び県税条例の規定に基づき適切な措置を講ずるよう通知。
- 8月10日付けで各地域県民局県税部へ、被災者に係る県税の減免等について、「特別災害による県税の減免に関する特別措置要綱」に基づき適切な措置を講ずるよう通知。
- 8月10日から、民間のふるさと納税ポータルサイトを通じて、今般の大
雨災害に対する青森県への寄附受付を開始。

8月10日 午後 5時30分 第2回令和4年8月3日からの大雨に係る青森県災害対策本部会議

- 本庁・地域県民局職員が市町村で情報収集（弘前市、五所川原市、つがる市、鱒ヶ沢町、深浦町、板柳町、鶴田町、中泊町）
- 8月10日、県特別保証融資制度「経営安定化サポート資金」の「災害枠」に、今般の災害を指定
- 8月8日付けで青森県農業共済組合組合に対して、共済金の早期支払及び収入保険に係るつなぎ融資の周知等を要請。
- 8月10日付けで青森県農業協同組合中央会、各JA等へ、被害農業者等が利用できる農業制度資金について周知等を要請。

8月11日

- 本庁・地域県民局職員が市町村で情報収集（弘前市、五所川原市、むつ市、つがる市、鱒ヶ沢町、深浦町、中泊町）

8月12日

- 本庁・地域県民局職員が市町村で情報収集（弘前市、五所川原市、外ヶ浜町、今別町、鱒ヶ沢町、深浦町、中泊町、佐井村）
- 8月12日に、災害救助法が適用された14市町村に対して、普通交付税9月交付分の一部の繰上げ交付を実施（入金日は15日予定）
- 8月12日午後、災害廃棄物の発生状況やその対応状況について鱒ヶ沢町内の被災現場を確認。その他の被災市町村については、情報収集中。
- 災害救助法が適用された14市町村において、災害により運転免許証又は運転経歴証明書を紛失等した者に係る再交付手数料を全額免除。また、免除開始までに再交付手続を行った者には、その手数料を還付。（期間：令和4年8月9日～令和5年1月31日）

8月13日

- 本庁職員が深浦町役場で情報収集
- 8月12日、被災地域の給油所等の被害状況を確認し、関係機関等に対し災害時の重要施設及び緊急車両への燃料供給に係る手続きについて周知

報道機関用提供資料	
担当課 担当者	危機管理局防災危機管理課 危機管理対策G 総括主幹 成田 輝彦
電話番号	危機管理局防災危機管理課 直通：017-734-9180 内線：4120
報道監	危機管理局 次長 築田 潮

避難指示等発令・避難所の状況 (8月13日13時00分時点)

市町村名	市町村の態勢			避難情報						
	設置日時	本部名称	解散日時	発令情報	発令日時	開設数	対象世帯	対象者数	現避難者数	解除日時
青森市	8/12 13:30	災害対策本部								
弘前市	8/9 17:00	災害対策本部		避難指示	8/9 8:45					8/12 22:30
八戸市	8/12 22:31	災害連絡本部								
黒石市	8/9 12:00	災害警戒本部								
五所川原市	8/9 19:40	災害対策本部		高齢者等避難	8/12 7:10	2			27人	8/12 18:30
				避難指示	8/9 17:20					1,206世帯
十和田市	8/12 18:20	災害警戒本部	8/13 9:17							
三沢市										
むつ市	8/8 16:30	災害警戒本部				2			2人	
つがる市	8/9 16:30	災害対策本部								
平川市	8/9 15:30	災害対策本部								
平内町										
今別町	8/12 11:45	災害警戒本部								
蓬田村	8/9 15:30	災害警戒本部								
外ヶ浜町	8/9 16:00	災害対策本部		避難指示	8/12 10:40	1	1,671世帯	3,279人	29人	
鱒ヶ沢町	8/9 7:30	災害対策本部		避難指示	8/9 10:50	1	819世帯	1,517人	11人	
深浦町	8/10 8:40	災害対策本部		避難指示	8/9 7:22	4			0人	8/12 18:00
西目屋村	8/9 7:40	災害警戒本部	8/12 22:00	避難指示	8/9 7:50					8/12 21:30
藤崎町										
大鱒町	8/9 13:00	災害警戒本部								
田舎館村										
板柳町	8/9 15:20	災害対策本部								
鶴田町	8/9 14:30	災害対策本部								
中泊町	8/9 16:00	災害対策本部		避難指示	8/12 5:15	4	50世帯	106人	36人	
野辺地町										
七戸町										
六戸町										
横浜町										
東北町										
六ヶ所村										
おいらせ町										
大間町										
東通村	8/11 1:40	災害警戒本部	8/12 16:10							
風間浦村	8/12 4:00	災害警戒本部	8/12 12:00							
佐井村	8/12 7:00	災害対策本部	8/12 18:25							
三戸町				高齢者等避難	8/12 3:30	1	158世帯	305人	0人	
五戸町										
田子町										
南部町	8/13 5:50	災害警戒本部								
階上町										
新郷村										
合計						15	3,904世帯	7,804人	105人	

(別紙2)

8月9日の大雨への対応について (県土整備部)

令和 4 年 8 月 13 日 13 時 00 分 現在

部局名 (担当課)	これまでとった措置など	今後の対応
整備企画課	リエゾン派遣 深浦町役場で情報収集中 鱒ヶ沢町役場で情報収集中 中泊町役場で情報収集中	リエゾンとして、情報収集を実施
道路課	8月9日～ 全面通行規制 ① 冠水・土砂流出 国道101号 深浦町北金ヶ沢 L=0.5km 同上 ② 冠水 (主) 鱒ヶ沢蟹田線 中泊町大字今泉字藤ノ森2 L=6.4km 同上 (やまなみトンネル) ③ 冠水 国道103号 十和田市法量字焼山 L=2.2km 同上 ④ 冠水 (主) 岩崎西目屋弘前 弘前市中畑 L=0.8km 弘前市桜庭 ⑤ 冠水 (一) 石川停車場線 弘前市石川 L=0.3km 同上 ⑥ 冠水 国道339号 五所川原市大字毘沙門字 L=0.6km 同上 ⑦ 冠水 (主) 弘前鱒ヶ沢線 弘前市高杉 L=0.3km 同上 ⑧ 冠水 (一) 常盤新山線 田舎館村川部 L=0.7km 田舎館村大根子 ⑨ 冠水 国道280号 青森市沖館4丁目 L=1.0km 青森市油川岡田 ⑩ 冠水 国道101号 鱒ヶ沢町大字舞戸町 L=6.8km 同上 ⑪ 冠水 (主) 弘前岳鱒ヶ沢線 鱒ヶ沢町大字中村町 L=1.5km 同上 ⑫ 冠水 (主) 弘前岳鱒ヶ沢線 鱒ヶ沢町大字舞戸町 L=1.1km 同上	解除未定 (迂回路：広域農道) 8月9日15:00より、全面通行止めを開始 8月12日 13:00 解除 8月12日6:30より、全面通行止めを開始 8月9日 17:00 解除 8月9日13:45より、全面通行止めを開始 8月9日 17:30 解除 8月9日12:00より、全面通行止めを開始 8月9日 17:30 解除 8月9日15:00より、全面通行止めを開始 解除未定 (迂回路：339号バイパス) 8月9日17:00より、全面通行止めを開始 8月10日 8:00 解除 8月9日17:00より、全面通行止めを開始 8月10日 6:30 解除 8月9日17:00より、全面通行止めを開始 8月10日 5:00 解除 8月9日17:00より、全面通行止めを開始 8月10日 11:00 解除 8月9日15:00より、全面通行止めを開始 8月10日 15:30 解除 8月9日14:20より、全面通行止めを開始 8月10日 15:30 解除 8月9日13:00より、全面通行止めを開始

部局名 (担当課)	これまでとった措置など		今後の対応
⑬ 冠水	(主) 今別蟹田線 L=12.0km	外ヶ浜町蟹田大平山元 今別町大川平清川	8月10日 6:30 解除 8月9日19:00より、全面通行止めを開始
⑭ 土砂流出・倒木	国道454号 L=0.2km	秋田県境 平川市滝ノ沢	解除未定(迂回路:国道394号ほか) 8月12日22:30より、全面通行止めを開始(8月12日14:00に一度解除)
⑮ 土砂流出	(主) 青森浪岡線(旧) L=7.8km	青森市高田朝日山 青森市浪岡大字王余魚沢	8月9日 19:00 解除 8月9日12:00より、全面通行止めを開始
⑯ 土砂流出	(一) 相馬常盤野線 L=4.7km	西目屋村白沢 弘前市百沢	解除未定(迂回路:弘前岳鱒ヶ沢線ほか) 8月9日12:00より、全面通行止めを開始
⑰ 土砂流出	(一) 相馬常盤野線 L=6.2km	弘前市沢田 西目屋村田代	解除未定(迂回路:関ヶ平五代線ほか) 8月9日14:00より、全面通行止めを開始
⑱ 土砂流出・冠水	国道101号 L=2.3km	深浦町大字黒崎 同上	解除未定(迂回路:町道※大型車不可) 8月9日14:00より、全面通行止めを開始
⑲ 事前通行規制	(主) 岩崎西目屋弘前 L=7.4km	西目屋村暗門 西目屋村砂子瀬	8月13日 8:00 解除(通行可能時間 8:00~16:30) 8月8日16:30より、全面通行止めを開始
⑳ 事前通行規制	(一) 酸ヶ湯高田線 L=11.9km	青森市酸ヶ湯 青森市荒川(下湯ダム)	解除未定(迂回路:国道103号) 8月8日12:00より、全面通行止めを開始
㉑ 事前通行規制	(一) 増田浅虫線 L=3.0km	平内町増田 青森市浅虫	解除未定(迂回路:国道4号) 8月8日12時から事前通行規制(8月3日大雨規制からの継続)
㉒ 事前通行規制	(一) 清水川滝沢野内 L=13.4km	平内町外童子 青森市滝沢	解除未定(迂回路:国道4号) 8月8日12時から事前通行規制(8月3日大雨規制からの継続)
㉓ 事前通行規制	(一) 岩崎深浦線 L=5.8km	深浦町中山峠 深浦町深浦	解除未定(迂回路:国道101号) 8月8日12時から事前通行規制(8月3日大雨規制からの継続)
㉔ 冠水	(主) 鱒ヶ沢蟹田線 L=0.5km	つがる市豊富町屏風山 同上	8月12日 15:30 解除 8月11日18:00より、全面通行止め
㉕ 冠水	(一) 種里町柳田線 L=0.8km	深浦町大字岩坂 同上	解除未定(迂回路:町道) 8月9日18:00より、全面通行止めを開始
㉖ 冠水	(主) 弘前柏線 L=2.8km	弘前市種市 弘前市三和	8月11日 10:20 解除 8月9日22:00より、全面通行止めを開始
㉗ 冠水	(一) 津軽中里停車場 L=0.2km	中泊町深郷田 同上	8月13日 9:00 解除 8月12日7:00より、全面通行止めを開始
㉘ 冠水	国道339号 L=0.3km	中泊町薄市 同上	8月10日 8:30 解除 8月9日22:00より、全面通行止めを開始
㉙ 冠水	(主) 鱒ヶ沢蟹田線 L=0.2km	五所川原市磯松磯野234 同上	解除未定(迂回路:国道339号ほか) 8月9日23:00より、全面通行止めを開始
㉚ 事前通行規制	(一) 関ヶ平五代線 L=0.5km	弘前市紙漉沢 「紙漉沢橋」	8月10日 6:30 解除 8月9日19:00から事前通行規制
㉛ 土砂流出	(一) 九艘泊脇野沢線 L=0.05km	むつ市脇野沢蛸田 同上	8月10日 12:00 解除 8月9日20:00より、全面通行止めを開始

部局名 (担当課)	これまでとった措置など		今後の対応
③② 冠水	国道339号 L=0.2km	五所川原市大字姥范菖蒲 同上	8月13日 9:00 解除 8月10日4:00より、全面通行止めを開始
③③ 冠水	国道339号(旧道) L=0.2km	五所川原市大字湊字船越 同上	8月13日 7:00 解除 8月10日4:00より、全面通行止めを開始
③④ 土砂流出・倒木	国道394号 L=7.0km	青森市城ヶ倉 黒石市大川原	8月11日 17:00 解除 8月10日6:00より、全面通行止めを開始
③⑤ 冠水	(一) 越水木造線 L=0.2km	つがる市木造越水長田 同上	8月12日 9:00 解除 8月10日7:00より、全面通行止めを開始
③⑥ 冠水	(一) 十二湖公園線 L=2.7km	深浦町松神 同上	解除未定(迂回路:町道) 8月10日8:00より、全面通行止めを開始
③⑦ 土砂崩れ	国道101号 L=0.5km	深浦町大字麩木 同上	8月9日21:00より、片側交互通行 8月9日15:00より、全面通行止めを開始
③⑧ 冠水	(主) 五所川原黒石線 L=0.4km	五所川原市大字梅田字福 同上	8月11日 7:00 解除 8月10日8:30より、全面通行止めを開始
③⑨ 事前通行規制 (法面崩壊の恐れ)	(主) 屏風山内真部線 L=19.0km	五所川原市金木町 同上	解除未定(迂回路:五所川原金木線ほか) 8月10日9:00より、全面通行止めを開始
④⑩ 冠水	(一) 富范薄市線 L=0.3km	つがる市富范町字初瀬 同上	解除未定(迂回路:五所川原車力線) 8月10日11:30より、全面通行止めを開始
④⑪ 事前通行規制 (法面崩壊の恐れ)	(主) 青森五所川原線 L=16.6km	青森市天田内 五所川原市飯詰	解除未定(迂回路:五所川原金木線ほか) 8月10日15:00より、全面通行止め
④⑫ 冠水	(一) 小友板柳停車 L=1.3km	弘前市小友 弘前市種市	8月11日 15:40 解除 8月10日6:00より、全面通行止め
④⑬ 冠水	(一) 羽野木沢梅田 L=0.1km	五所川原市大字梅 同上	8月11日 7:00 解除 8月10日15:00より、全面通行止め
④⑭ 事前通行規制 (法面崩壊の恐れ)	国道339号 L=11.0km	中泊町中小泊山国 外ヶ浜町三厩龍浜	解除未定 8月10日18:30より、全面通行止め
④⑮ 土砂崩れ	(一) 権現崎線 L=0.6km	中泊町大字小泊字 同上	解除未定(迂回路:国道339号ほか) 8月10日22:00より、全面通行止め
④⑯ 路肩崩壊	国道338号 L=18.2km	佐井村野平 むつ市脇野沢源藤	解除未定(迂回路:川内佐井線ほか) 8月11日15:00より、全面通行止め
④⑰ 道路陥没	(一) 薬研佐井線 L=20.8km	むつ市大畑町赤滝 佐井村古佐井川目	解除未定(迂回路:川内佐井線ほか) 8月11日17:30より、全面通行止め
④⑱ 冠水	(主) 屏風山内真部 L=2.1km	つがる市大字下牛潟 つがる市稲垣町福富	8月12日 15:30 解除 8月11日20:00より、全面通行止め
④⑲ 土砂流出	(主) 川内佐井線 L=16.8km	佐井村川目 むつ市川内町湯野	8月13日 9:00 解除 8月12日6:45より、全面通行止め
④⑳ 倒木	(主) 川内佐井線 L=0.1km	むつ市川内町銀杏 同上	8月12日 15:00 解除 8月12日6:45より、全面通行止め

部局名 (担当課)	これまでとった措置など		今後の対応
51 土砂流出	国道280号 L=3.6km	外ヶ浜町平館元宇 今別町奥平部(町)	解除未定、8月13日9:45山崎地区解消 8月12日8:30 8月13日4:30より全面通行止め
52 路面洗掘	(一) 酸ヶ湯黒石線 L=18.1km	黒石市大川原 黒石市高館	解除未定(迂回路:なし) 8月12日8:00より、全面通行止め
53 車道片側崩落・冠水	国道101号 L=0.1km	深浦町大字沢辺 同上	8月12日 17:00 片側交互通行 8月12日8:00より、全面通行止め
54 路肩崩落	国道339号 L=0.1km	五所川原市大字磯 同上	8月12日 17:30 解除 8月12日12:00より、全面通行止め
55 土砂崩落	国道338号 L=0.3km	佐井村福浦 同上	8月12日 15:30 解除 8月12日7:45より、全面通行止め
56 土砂流出	国道102号(奥入瀬) L=10.0km	十和田市惣辺 十和田市奥瀬(子)	8月13日15:00解除予定(迂回路:なし) 8月12日23:30より、全面通行止め
57 冠水	国道102号 L=6.0km	十和田市青樺山 十和田市子ノ口	8月13日15:00解除予定(迂回路:なし) 8月12日23:30より、全面通行止め
58 冠水	国道102号 L=19.7km	平川市滝ノ沢 十和田市惣辺	8月13日 7:00 解除 8月12日23:30より、全面通行止め
59 倒木、土砂流出	国道103号 L=1.5km	十和田市子ノ口 十和田市宇樽部	8月13日15:00解除予定(迂回路:なし) 8月13日0:40より、全面通行止め
8月3日～ 全面通行規制			
(1) 冠水・土砂流出	(一) 後平青森線 L=16.5km	七戸町中天間館 青森田代	解除未定(迂回路:みちのく有料道路ほか)
(2) 土砂流出	国道339号 L=0.2km	外ヶ浜町梨ノ木間トンネル 外ヶ浜町鑑泊トンネル	8月12日9:00より、片側交互通行
(3) 土砂流出	(主) 岩崎西目屋弘 前線 L=40.6km	深浦町西岩崎山 (岩崎ゲート) 西目屋村津軽峠	解除未定(迂回路:国道101号ほか)
(4) 土砂流出・倒木	(一) 西目屋二ツ井線 L=14.8km	西目屋村砂子瀬 秋田県境	解除未定(迂回路:国道101号ほか)
(5) 土砂流出	(一) 後平青森線 L=4.5km	七戸町南天間館 青森市田代	解除未定(迂回路:みちのく有料道路ほか)
(6) 土砂流出	(一) 三厩小泊線 L=10.7km	外ヶ浜町三厩増川 中泊町小泊	解除未定(迂回路:国道339号ほか)
(7) 土砂流出	(一) 三厩小泊線 L=9.7km	中泊町中小泊山国有林 中泊町南小泊山国有林	解除未定(迂回路:国道339号ほか)
(8) 事前通行規制	(主) 岩崎西目屋弘 前線 L=8.7km	西目屋村津軽峠 西目屋村暗門	解除未定(迂回路:国道101号ほか)

部局名 (担当課)	これまでとった措置など	今後の対応																																											
河川砂防課	<p>【県管理河川】 氾濫危険水位を越えた河川数 7河川 <u>(中村川、蟹田川、浪岡川、松野木川、金木川、大蜂川、熊原川)</u> (うち現在も越えている河川数 1河川-熊原川)</p> <p>土砂災害警戒情報発表 20市町村 (うち現在も発表中の市町村 0市町村)</p> <p>洪水調節実施ダム 6ダム <u>(うち現在も実施中のダム 0ダム)</u></p> <p>○浸水被害等 (判明分)</p> <table border="1" data-bbox="405 699 2179 1050"> <thead> <tr> <th>水系</th> <th>河川</th> <th>浸水原因</th> <th>浸水家屋数(約戸)</th> <th>浸水面積(約ha)</th> <th>対応状況</th> </tr> </thead> <tbody> <tr> <td rowspan="2">中村川</td> <td>中村川</td> <td>溢水</td> <td>400</td> <td>200</td> <td>浸水解消 応急作業中(土のう等設置)</td> </tr> <tr> <td>中里川</td> <td>破堤</td> <td>無</td> <td>100</td> <td>応急作業中(川からの流出阻止済)</td> </tr> <tr> <td rowspan="5">岩木川</td> <td>山田川</td> <td>決壊</td> <td>無</td> <td>300</td> <td>工事用道路作業中</td> </tr> <tr> <td>大秋川</td> <td>溢水</td> <td>無</td> <td>1</td> <td>浸水解消</td> </tr> <tr> <td>相内川</td> <td>溢水</td> <td>無</td> <td>調査中</td> <td>浸水縮小中</td> </tr> <tr> <td>尾別川</td> <td>溢水</td> <td>(要配慮者施設 2棟)</td> <td>調査中</td> <td>浸水解消</td> </tr> <tr> <td>宮野沢川</td> <td>溢水</td> <td>無</td> <td>調査中</td> <td>浸水縮小中</td> </tr> </tbody> </table> <p>○公共土木施設被害等 (判明分) 【東青】 ・新城川(青森市大字新城外) 3箇所(護岸崩落)</p>	水系	河川	浸水原因	浸水家屋数(約戸)	浸水面積(約ha)	対応状況	中村川	中村川	溢水	400	200	浸水解消 応急作業中(土のう等設置)	中里川	破堤	無	100	応急作業中(川からの流出阻止済)	岩木川	山田川	決壊	無	300	工事用道路作業中	大秋川	溢水	無	1	浸水解消	相内川	溢水	無	調査中	浸水縮小中	尾別川	溢水	(要配慮者施設 2棟)	調査中	浸水解消	宮野沢川	溢水	無	調査中	浸水縮小中	<p>警戒態勢継続中 被害状況調査中</p> <p>引き続き被害状況を確認し、必要に応じて応急対策を講じる</p> <p>詳細については調査中</p>
水系	河川	浸水原因	浸水家屋数(約戸)	浸水面積(約ha)	対応状況																																								
中村川	中村川	溢水	400	200	浸水解消 応急作業中(土のう等設置)																																								
	中里川	破堤	無	100	応急作業中(川からの流出阻止済)																																								
岩木川	山田川	決壊	無	300	工事用道路作業中																																								
	大秋川	溢水	無	1	浸水解消																																								
	相内川	溢水	無	調査中	浸水縮小中																																								
	尾別川	溢水	(要配慮者施設 2棟)	調査中	浸水解消																																								
	宮野沢川	溢水	無	調査中	浸水縮小中																																								
港湾空港課	<p>通行規制</p> <p>○青森港 事前通行規制</p> <table border="1" data-bbox="712 1257 1314 1326"> <tr> <td>臨港道路1号線(側道) 青森市新田1丁目 L=0.4km</td> <td>青森市新田3丁目</td> </tr> </table>	臨港道路1号線(側道) 青森市新田1丁目 L=0.4km	青森市新田3丁目	<p>8月9日17:00より、全面通行止めを開始 8月10日5:00に、通行止めを解除</p>																																									
臨港道路1号線(側道) 青森市新田1丁目 L=0.4km	青森市新田3丁目																																												

8月13日(土) 13:00現在



凡例	
	境界・市界・町界
	高速道路
	国道
	県道
	市道
	町道
	通行不能区間
	駅
	市民局地域整備部
	市役所・町役場
	新幹線ルート(東北・北海道)
	重要港湾・地方港湾・漁港
	D I D 地区
	防災関連施設

凡例	
	土砂流出
	冠水
	事前通行規制

※()は8月3日からの全面通行止め

区	支	町	村	土砂流出	冠水	事前通行規制
1	1	1	1	1	1	1
2	2	2	2	2	2	2
3	3	3	3	3	3	3
4	4	4	4	4	4	4
5	5	5	5	5	5	5
6	6	6	6	6	6	6
7	7	7	7	7	7	7
8	8	8	8	8	8	8
9	9	9	9	9	9	9
10	10	10	10	10	10	10
11	11	11	11	11	11	11
12	12	12	12	12	12	12
13	13	13	13	13	13	13
14	14	14	14	14	14	14
15	15	15	15	15	15	15
16	16	16	16	16	16	16
17	17	17	17	17	17	17
18	18	18	18	18	18	18
19	19	19	19	19	19	19
20	20	20	20	20	20	20
21	21	21	21	21	21	21
22	22	22	22	22	22	22
23	23	23	23	23	23	23
24	24	24	24	24	24	24
25	25	25	25	25	25	25
26	26	26	26	26	26	26
27	27	27	27	27	27	27
28	28	28	28	28	28	28
29	29	29	29	29	29	29
30	30	30	30	30	30	30
31	31	31	31	31	31	31
32	32	32	32	32	32	32
33	33	33	33	33	33	33
34	34	34	34	34	34	34
35	35	35	35	35	35	35
36	36	36	36	36	36	36
37	37	37	37	37	37	37
38	38	38	38	38	38	38
39	39	39	39	39	39	39
40	40	40	40	40	40	40
41	41	41	41	41	41	41
42	42	42	42	42	42	42
43	43	43	43	43	43	43
44	44	44	44	44	44	44
45	45	45	45	45	45	45
46	46	46	46	46	46	46
47	47	47	47	47	47	47
48	48	48	48	48	48	48
49	49	49	49	49	49	49
50	50	50	50	50	50	50
51	51	51	51	51	51	51
52	52	52	52	52	52	52
53	53	53	53	53	53	53
54	54	54	54	54	54	54
55	55	55	55	55	55	55
56	56	56	56	56	56	56
57	57	57	57	57	57	57
58	58	58	58	58	58	58
59	59	59	59	59	59	59



国道101号交通規制状況

令和4年8月13日

・ 深浦町黒崎地区において通行止めとなっているが、一般車両は町道を迂回させ、大型車は全面通行止めとしている。

・ 深浦町北金ヶ沢地区において通行止めとなっているが、農道が迂回路となっている。

被災状況



国道101号（深浦町北金ヶ沢地内）

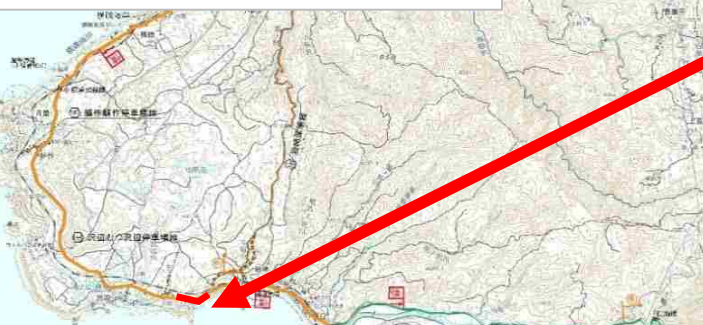
深浦町北金ヶ沢
冠水 L=0.5km 通行止め
※迂回路あり（広域農道）



鱒ヶ沢町舞戸町
中村川氾濫による冠水 L=6.8km
※8月10日11:00規制解除



深浦町麩木
土砂流出 L=0.5km
※8月9日21:00片側交互通行



深浦町沢辺
路肩崩落・冠水 L=0.1km
※8月12日17:00 1車線確保



路肩崩落の復旧作業状況



国道101号
深浦町黒崎
土砂流出・冠水 L=2.3km
通行止め
※迂回路（町道）あり
普通車のみ通行可能
大型車通行不可



国道101号（深浦町黒崎地内）

R4.8.9豪雨 氾濫状況 (R4.8.13 13:00時点)

山田川(田光沼)決壊状況

現地調査・
対応検討中



平滝2号排水機場
(稼働停止)

人家の浸水無し

青森県河川海岸図



中里川破堤状況



浸水面積 約100ha

8/10 13時

人家の浸水無し

中村川 ⇒ 浸水解消



浸水面積 約200ha ⇒ 0ha
浸水戸数 約400戸 ⇒ 0戸

中村川

中里川応急作業状況



8/13 12時

中村川



右岸護岸崩壊箇所
応急対策済み

大秋川溢水状況



人家の浸水無し
現在浸水解消

尾別川溢水状況



要配慮者利用施設 2棟浸水
現在浸水解消

宮野沢川越水状況



人家の浸水無し

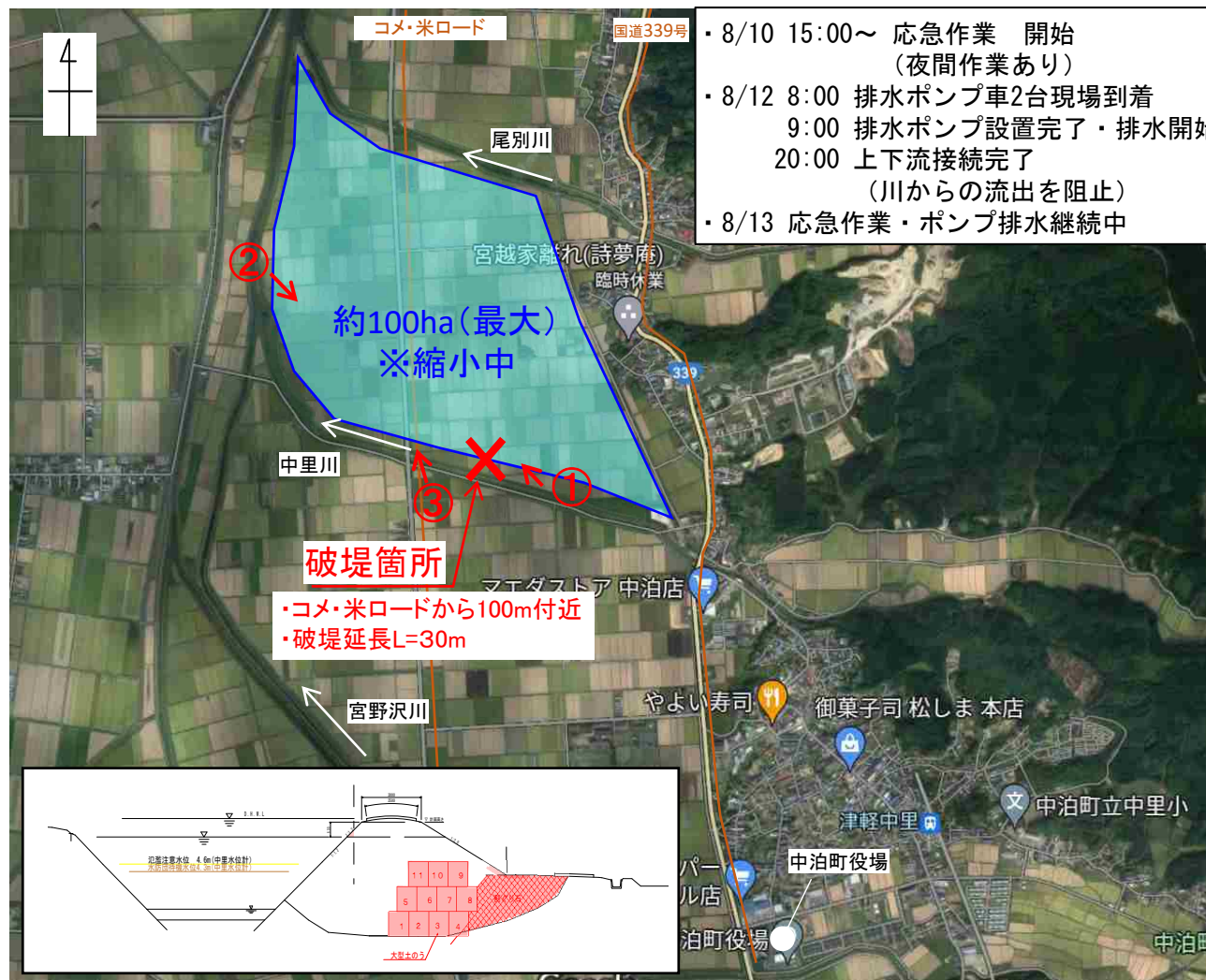
氾濫発生



岩木川水系中里川 破堤箇所(中泊町大字宮川)


浸水範囲(想定)

R4.8.13 13:00時点



岩木川水系山田川 (たっぴぬま 田光沼) 決壊箇所 (つがる市木造平滝)

令和4年8月13日 13:00時点

 浸水範囲 (推定)

