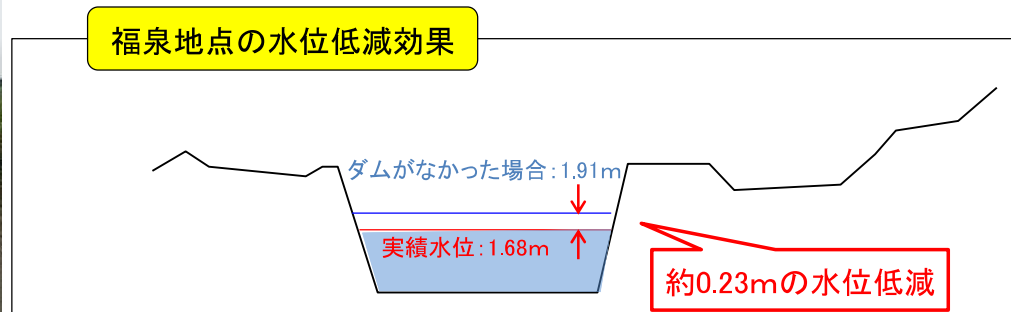
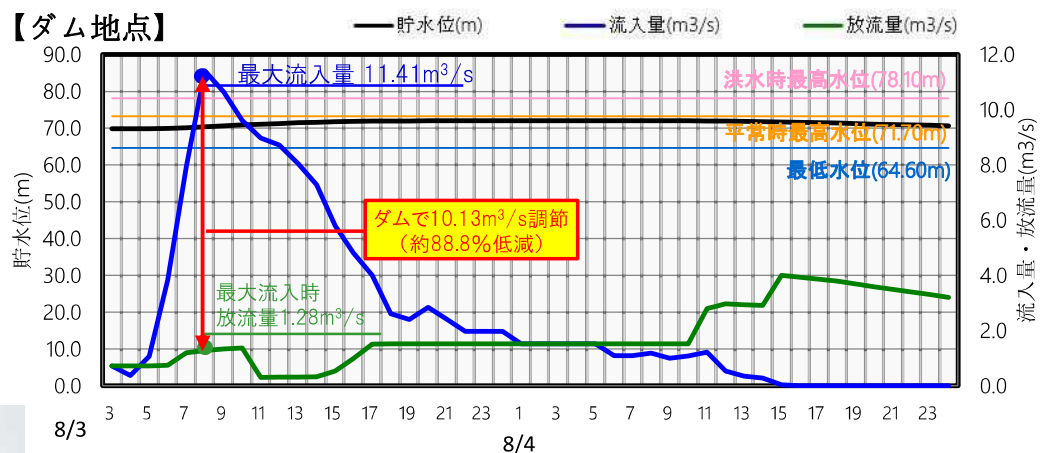
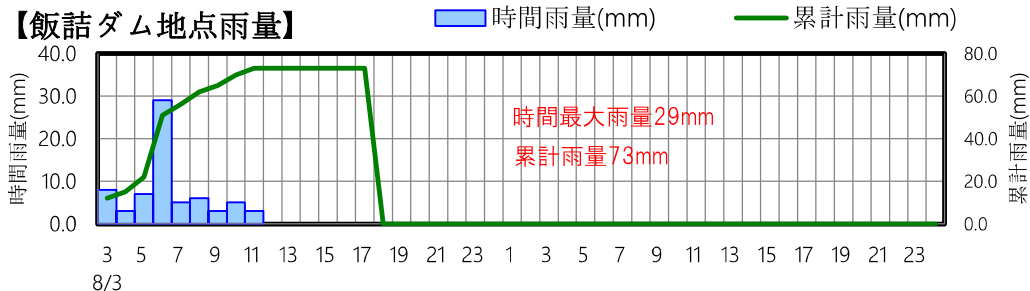
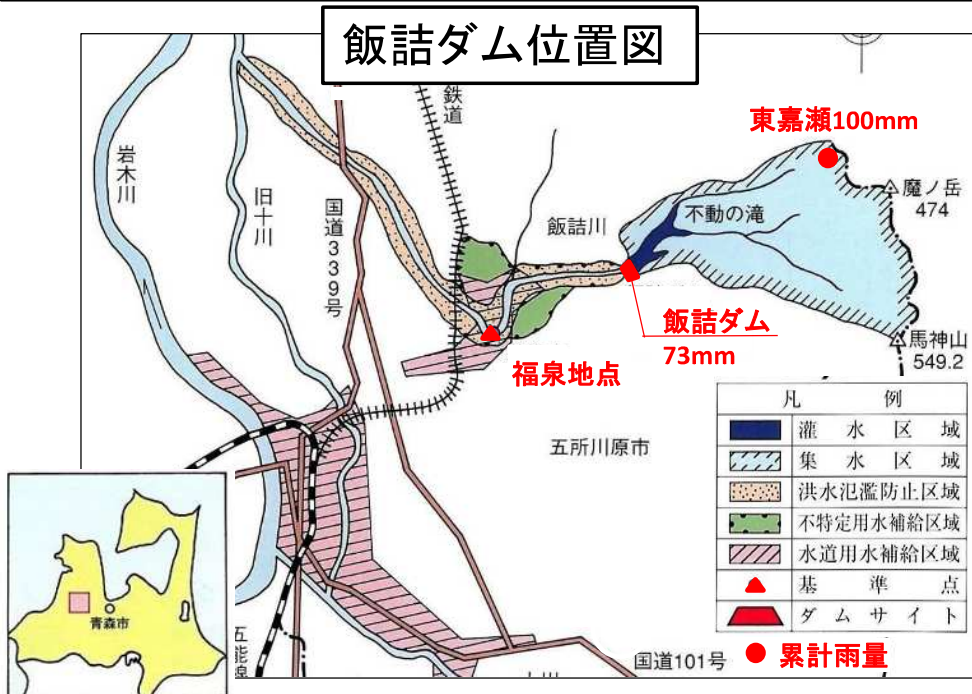


岩木川水系 飯詰ダムの効果(令和4年8月3日 大雨)

青森県

- 飯詰ダム流域では、令和4年8月3日の大雨の影響により、ダム地点で累計雨量**73.0mm**を観測
- ダムへの**最大流入量は11.41m³/s**を記録。洪水調節により、**最大10.13m³/s(88.8%)**をダムに貯留し、下流河川の水位を低減
- その結果、福泉地点(五所川原市飯詰付近)で、**約0.23mの水位を低減させる効果**があったものと推測



・洪水調節回数1回