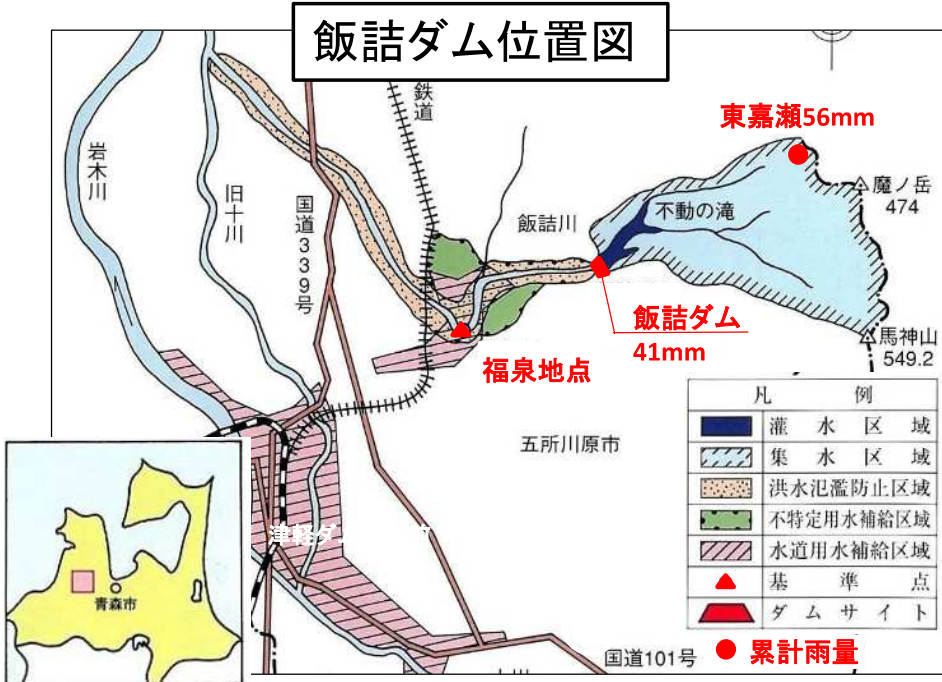


岩木川水系 飯詰ダムの効果(令和4年8月15日から16日にかけての大雨)

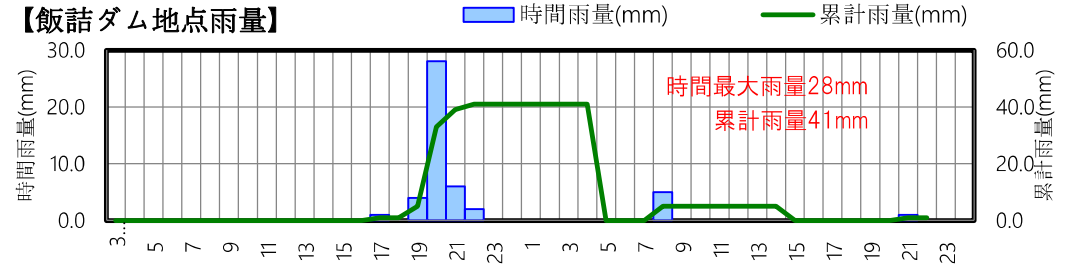
青森県

- 飯詰ダム流域では、令和4年8月15日から16日にかけての大雨の影響により、ダム地点で累計雨量**41mm**を観測
- ダムへの**最大流入量は6.01m³/s**を記録。洪水調節により、**最大4.92m³/s(81.8%)**をダムに貯留し、下流河川の水位を低減
- その結果、福泉地点(五所川原市飯詰付近)で、**約0.15mの水位を低減させる効果**があったものと推測

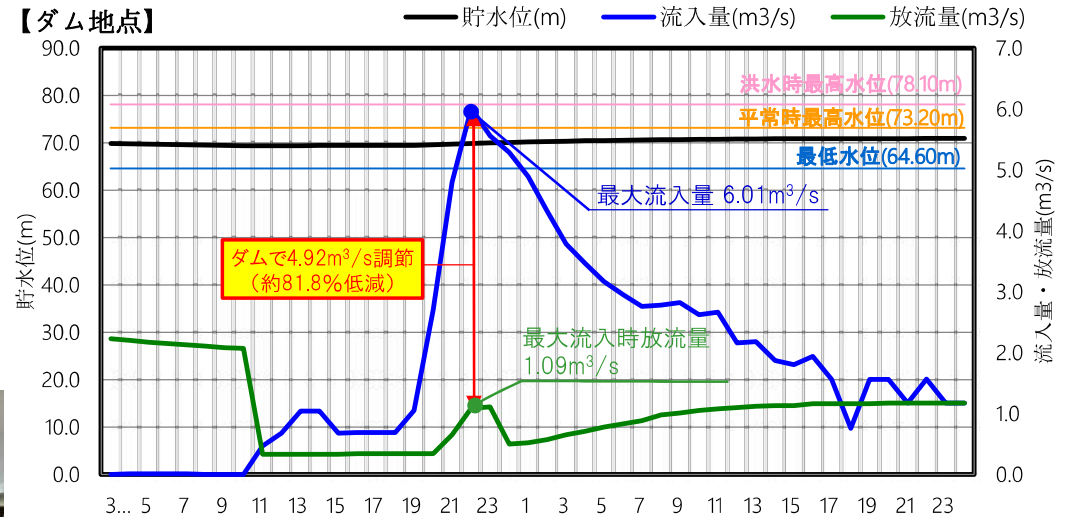
飯詰ダム位置図



【飯詰ダム地点雨量】



【ダム地点】



福泉地点の水位低減効果

