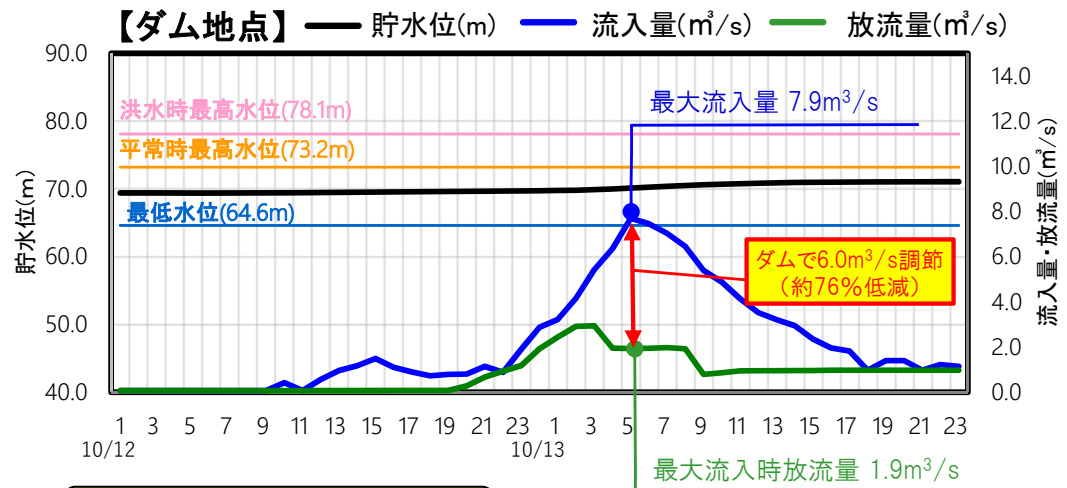
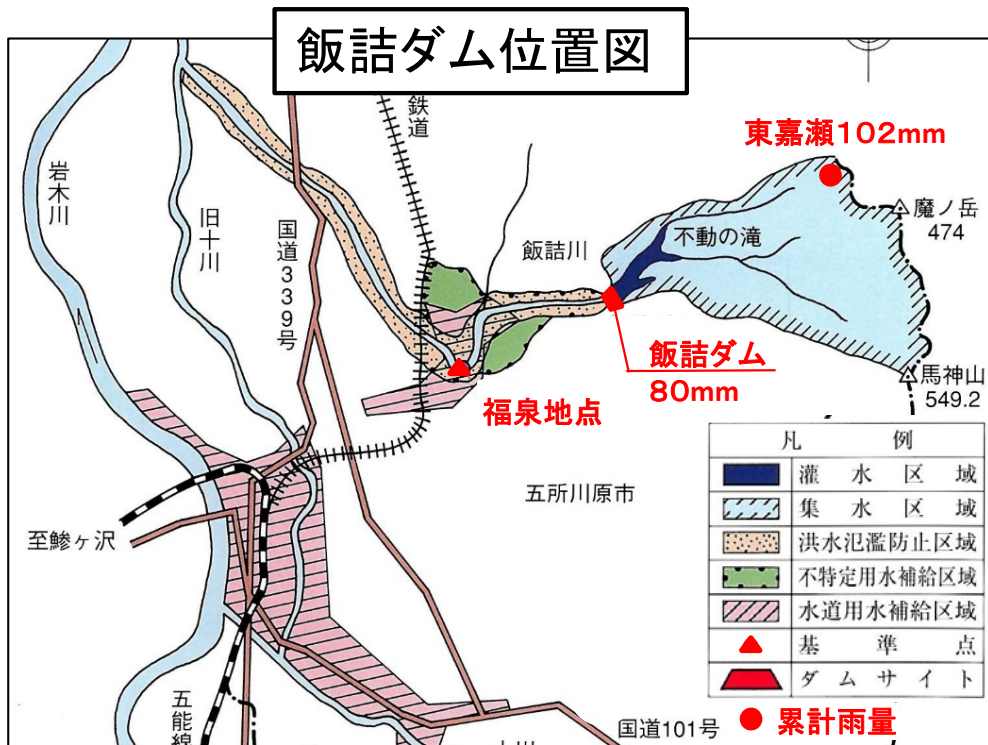
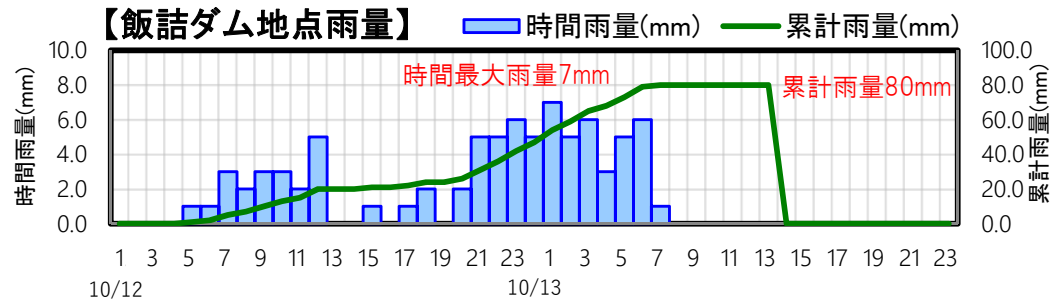


- 飯詰ダム流域では、令和元年10月の台風第19号の影響により、ダム地点で累計雨量**80mm**を観測するなどの大雨が発生。
- ダムへの**最大流入量は7.9m<sup>3</sup>/s**を記録。洪水調節により、**最大6.0m<sup>3</sup>/s(76%)**をダムに貯留し、下流河川の水位を低減。
- その結果、福泉地点(五所川原市飯詰付近)で、**約0.19mの水位を低減させる効果**があったものと推測。



### 福泉地点の水位低減効果

