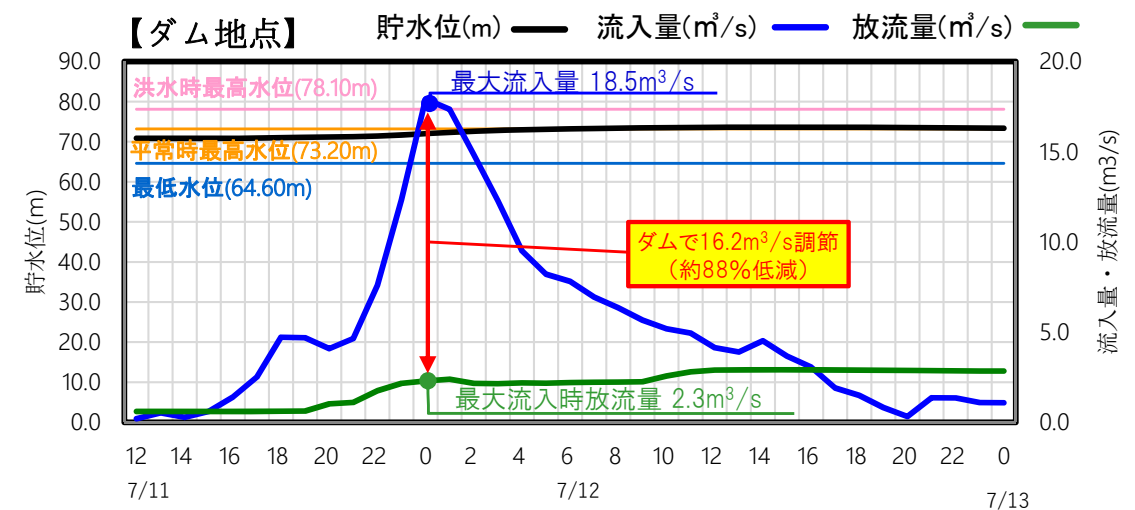
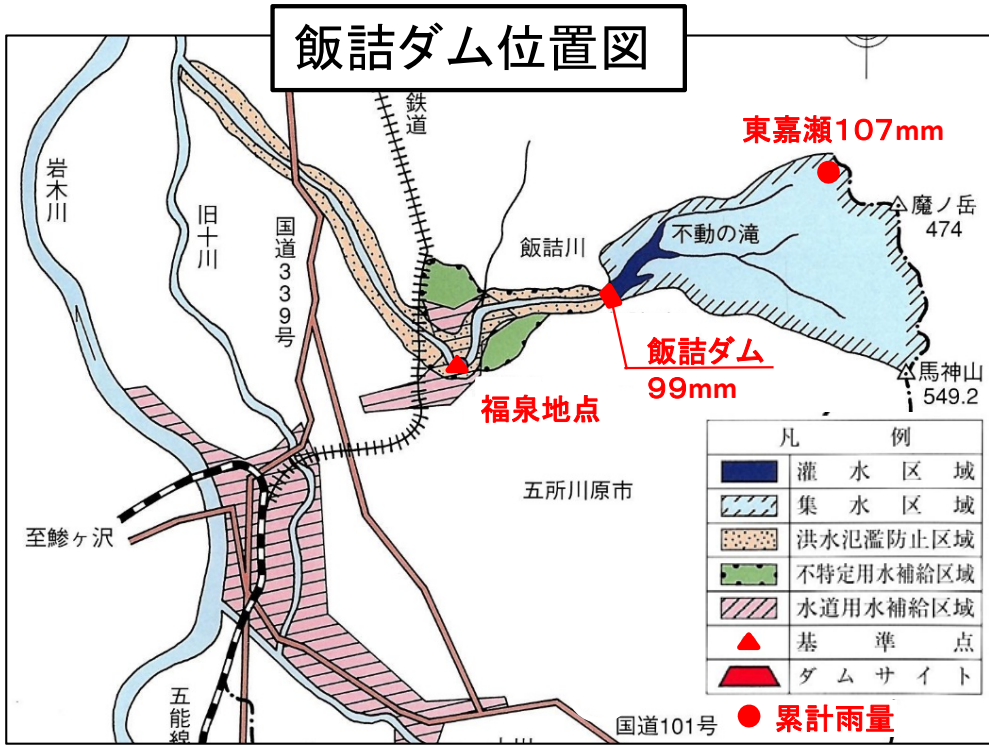
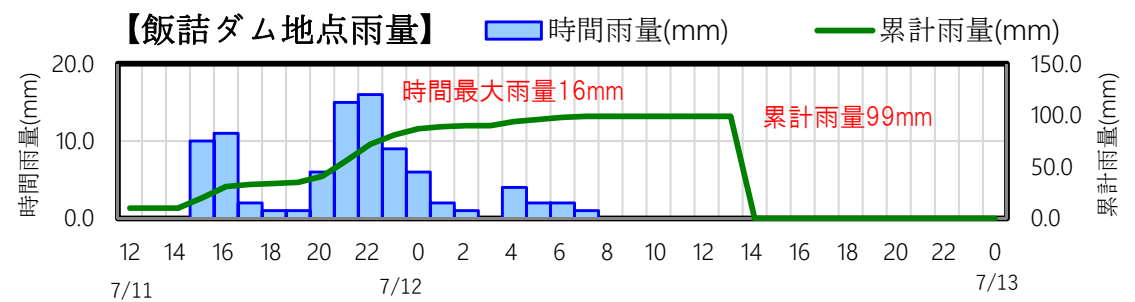


岩木川水系 飯詰ダムの効果(令和2年7月10日~12日にかけての豪雨)

青森県

○飯詰ダム流域では、令和2年7月10日から12日にかけての豪雨の影響により、ダム地点で累計雨量**99mm**を観測した。
 ○ダムへの**最大流入量は18.5m³/s**を記録。洪水調節により、**最大16.2m³/s(88%)**をダムに貯留し、下流河川の水位を低減。
 ○その結果、福泉地点(五所川原市飯詰付近)で、**約0.3mの水位を低減させる効果**があったものと推測。



福泉地点の水位低減効果

