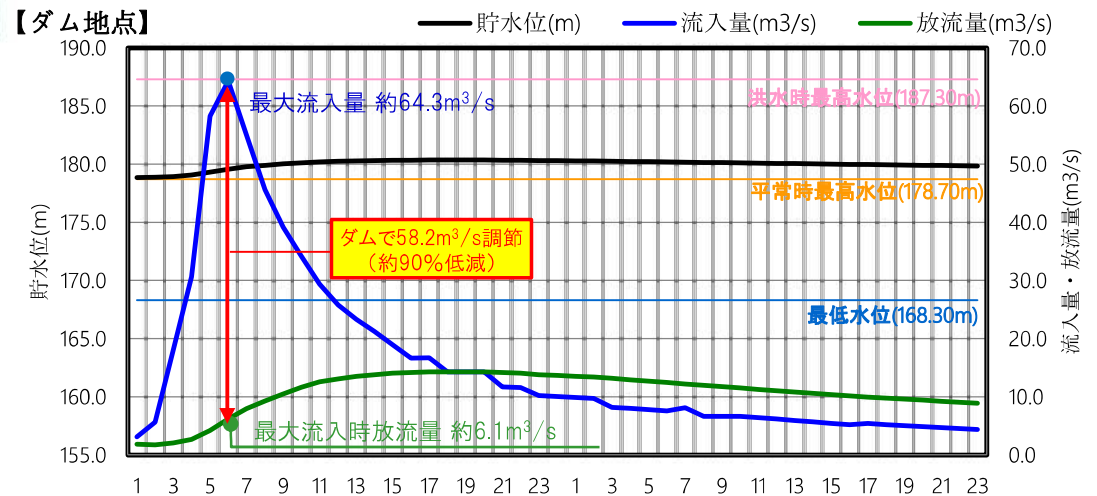
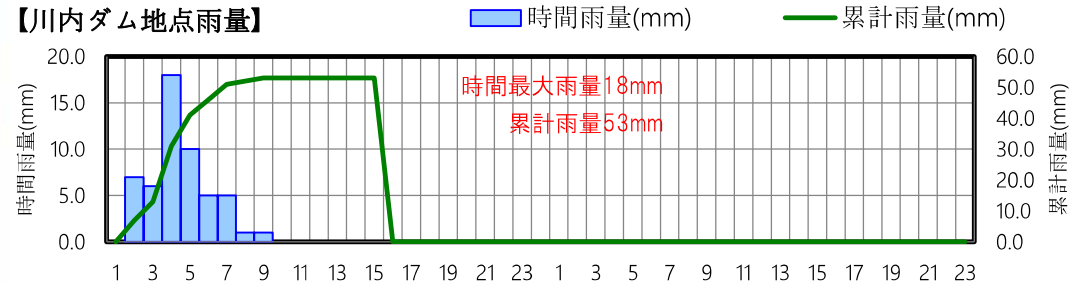


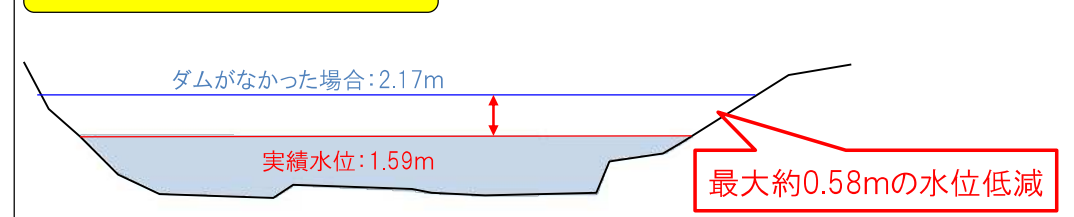
川内水系 川内ダムの効果(令和4年8月3日 大雨)

青森県

- 川内ダム流域では、令和4年8月3日の大雨の影響により川内ダム地点の累計雨量が**53.0mm**を観測
- ダムへの**最大流入量は約64m³/s**を記録。ダムでは洪水調節により、**最大58.2m³/s(90.5%)**をダムに貯留
- その結果、新田地点で、**最大約0.58mの水位を低減させる効果**があったものと推測



新田地点での水位低減効果



・洪水調節回数1回