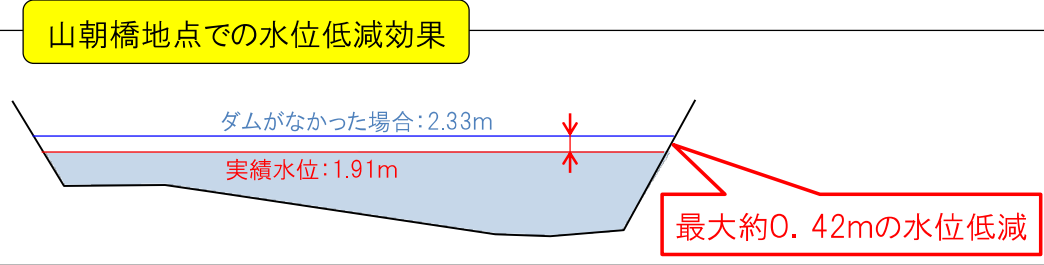
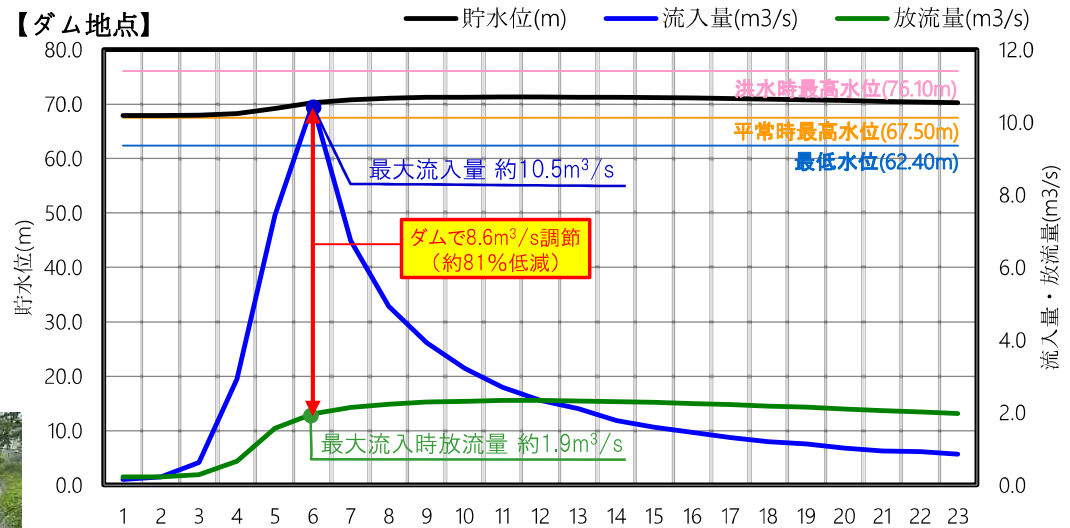
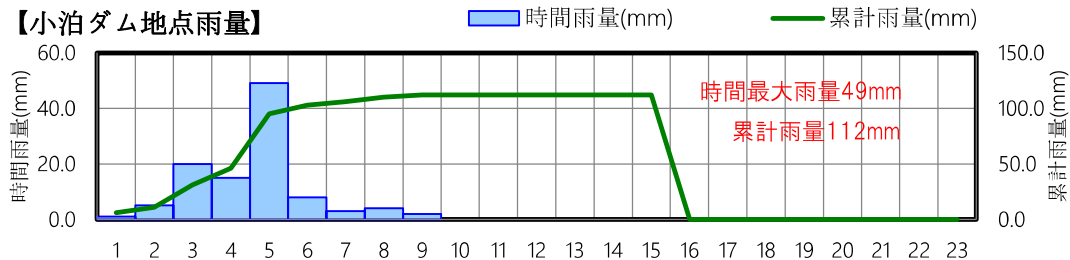
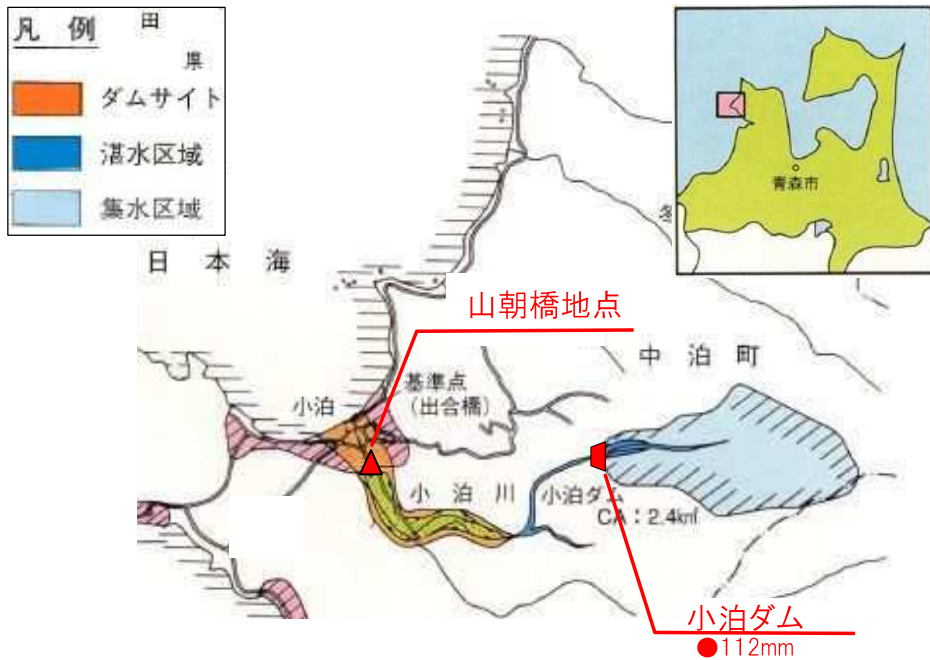


小泊川水系 小泊ダムの効果(令和4年8月3日 大雨)

青森県

- 小泊ダム流域では、令和4年8月3日の大雨の影響によりダム地点の累計雨量が**112mm**を観測。
- ダムへの**最大流入量は約10.5m³/s**を記録。ダムでは洪水調節により、**最大8.6m³/s(81%)**をダムに貯留。
- その結果、山朝橋地点で、**最大約0.42mの水位を低減させる効果**があったものと推測。



・洪水調節回数1回