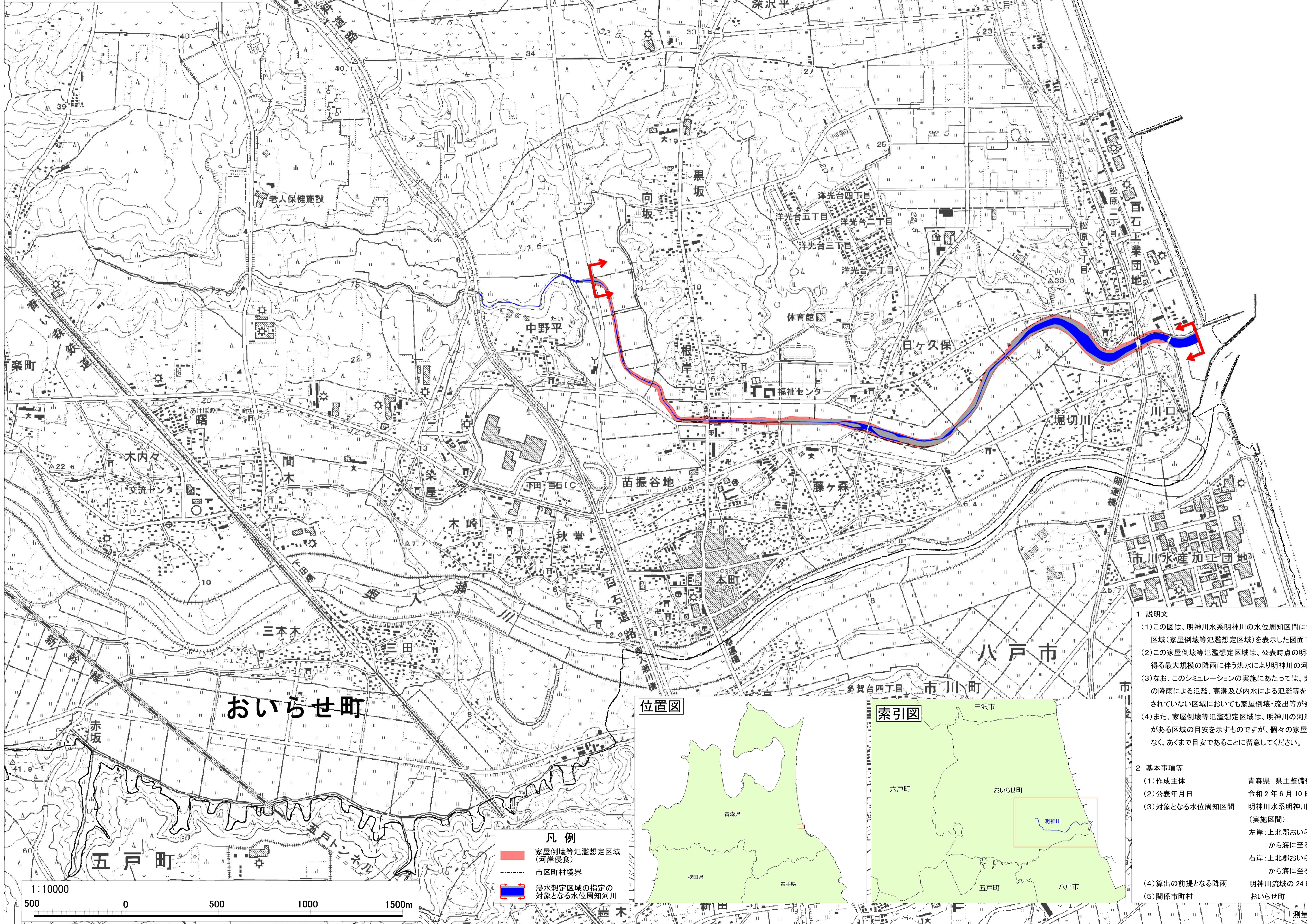

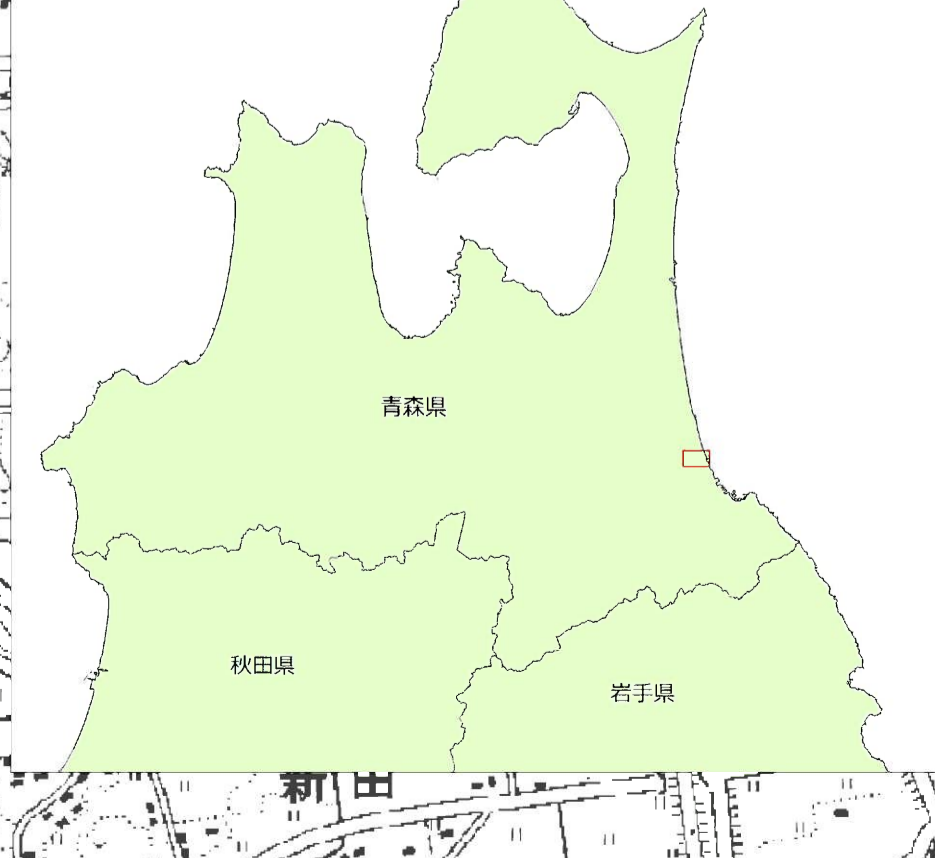


明神川水系明神川 洪水浸水想定区域図 家屋倒壊等氾濫想定区域 (河岸侵食)



- 1 説明文
- (1)この図は、明神川水系明神川の水位周知区間について、家屋倒壊等をもたらすような氾濫の発生が想定される区域(家屋倒壊等氾濫想定区域)を表示した図面です。
 - (2)この家屋倒壊等氾濫想定区域は、公表時点の明神川の河道及び洪水調節施設の整備状況を勘案して、想定し得る最大規模の降雨に伴う洪水により明神川の河岸の侵食幅を予測したものです。
 - (3)なお、このシミュレーションの実施にあたっては、支川の氾濫、シミュレーションの前提となる降雨を超える規模の降雨による氾濫、高潮及び内水による氾濫等を考慮していませんので、この家屋倒壊等氾濫想定区域に設定されていない区域においても家屋倒壊・流出等が発生する場合があります。
 - (4)また、家屋倒壊等氾濫想定区域は、明神川の河岸が侵食された場合における、家屋の倒壊・流出等の危険性がある区域の目安を示すものですが、個々の家屋の構造・強度特性等の違いから、この区域の境界は厳密ではなく、あくまで目安であることに留意してください。
- 2 基本事項等
- | | |
|----------------|--|
| (1)作成主体 | 青森県 県土整備部 河川砂防課 |
| (2)公表年月日 | 令和2年6月10日 |
| (3)対象となる水位周知区間 | 明神川水系明神川
(実施区間)
左岸:上北郡おいらせ町黒坂谷地239番地2地先の新明神川橋下流端から海に至る場所まで
右岸:上北郡おいらせ町黒坂谷地353番地2地先の新明神川橋下流端から海に至る場所まで |
| (4)算出の前提となる降雨 | 明神川流域の24時間の総雨量529mm |
| (5)関係市町村 | おいらせ町 |

位置図



索引図



- 凡例
- 家屋倒壊等氾濫想定区域 (河岸侵食)
 - 市区町村境界
 - 浸水想定区域の指定の対象となる水位周知河川