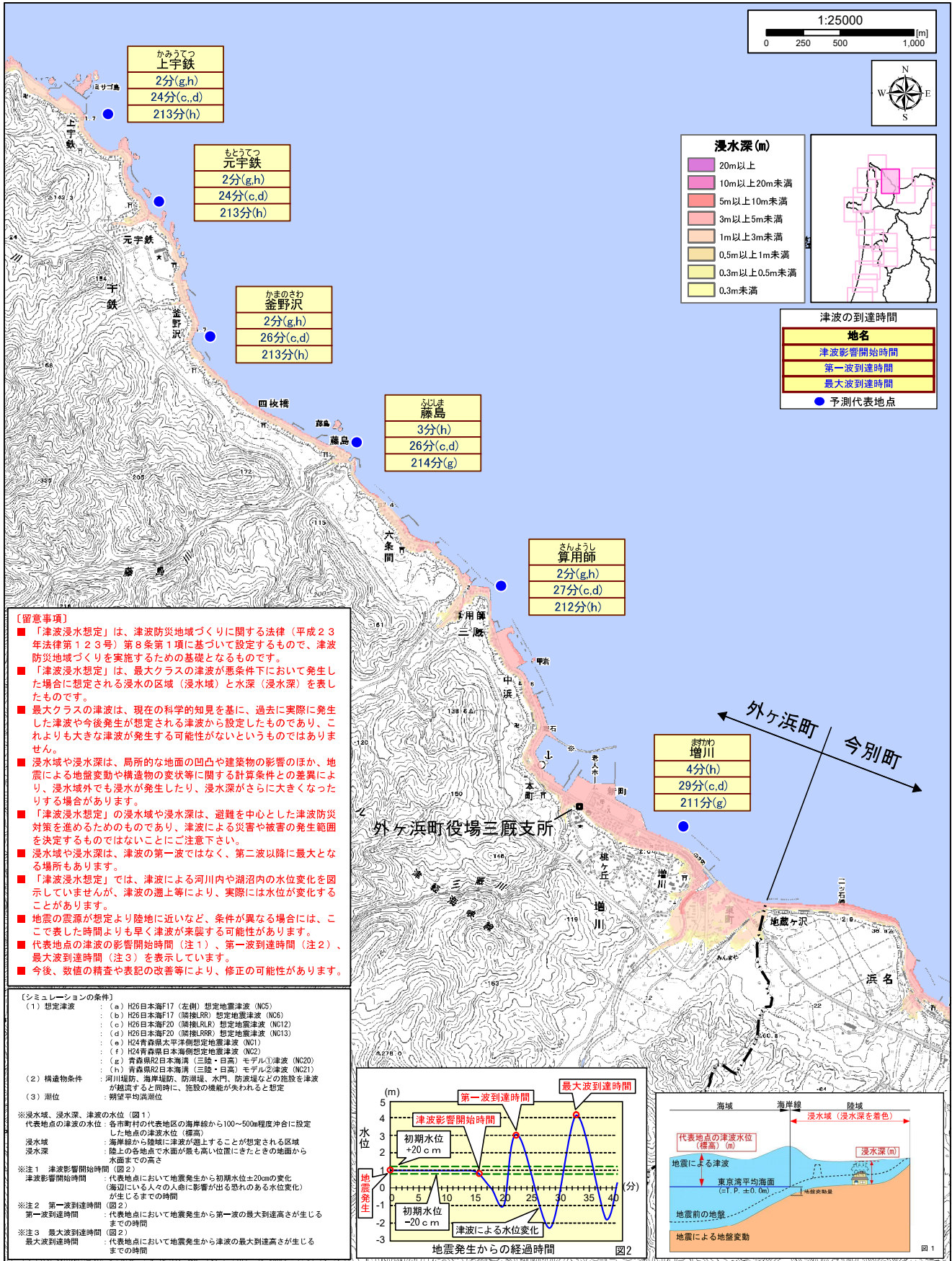


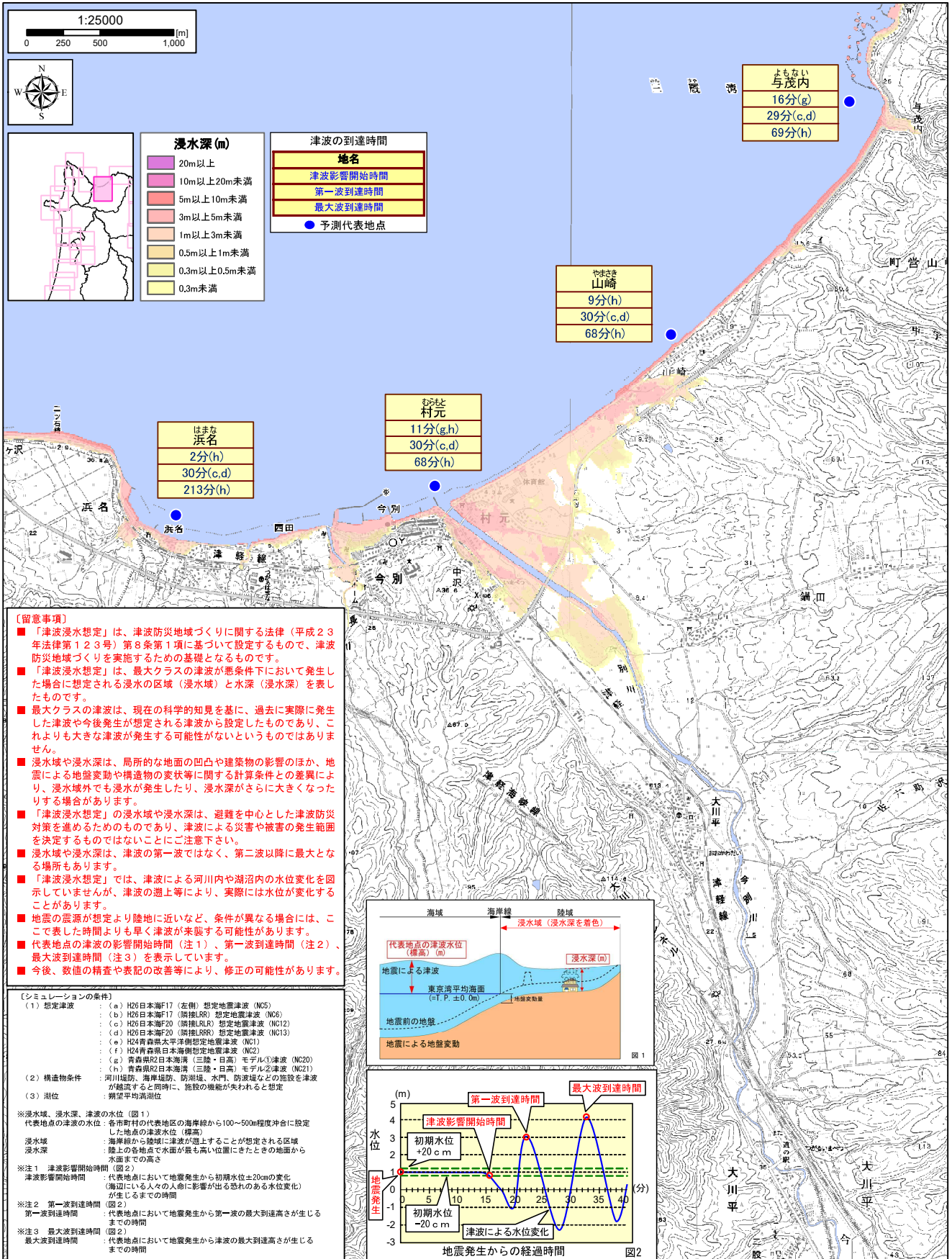
青森県津軽沿岸における津波浸水想定図（外ヶ浜町 2/6～今別町 1/3）



※令和三年五月 青森県

※この地図の作成に当たっては、国土地理院長の承認を得て、同院発行の数値地図25000（地図画像）を複製した。（測量法に基づく国土地理院長承認（複製）R2JHf 773、本製品を複製する場合には、国土地理院の長の承認を得なければならない。）

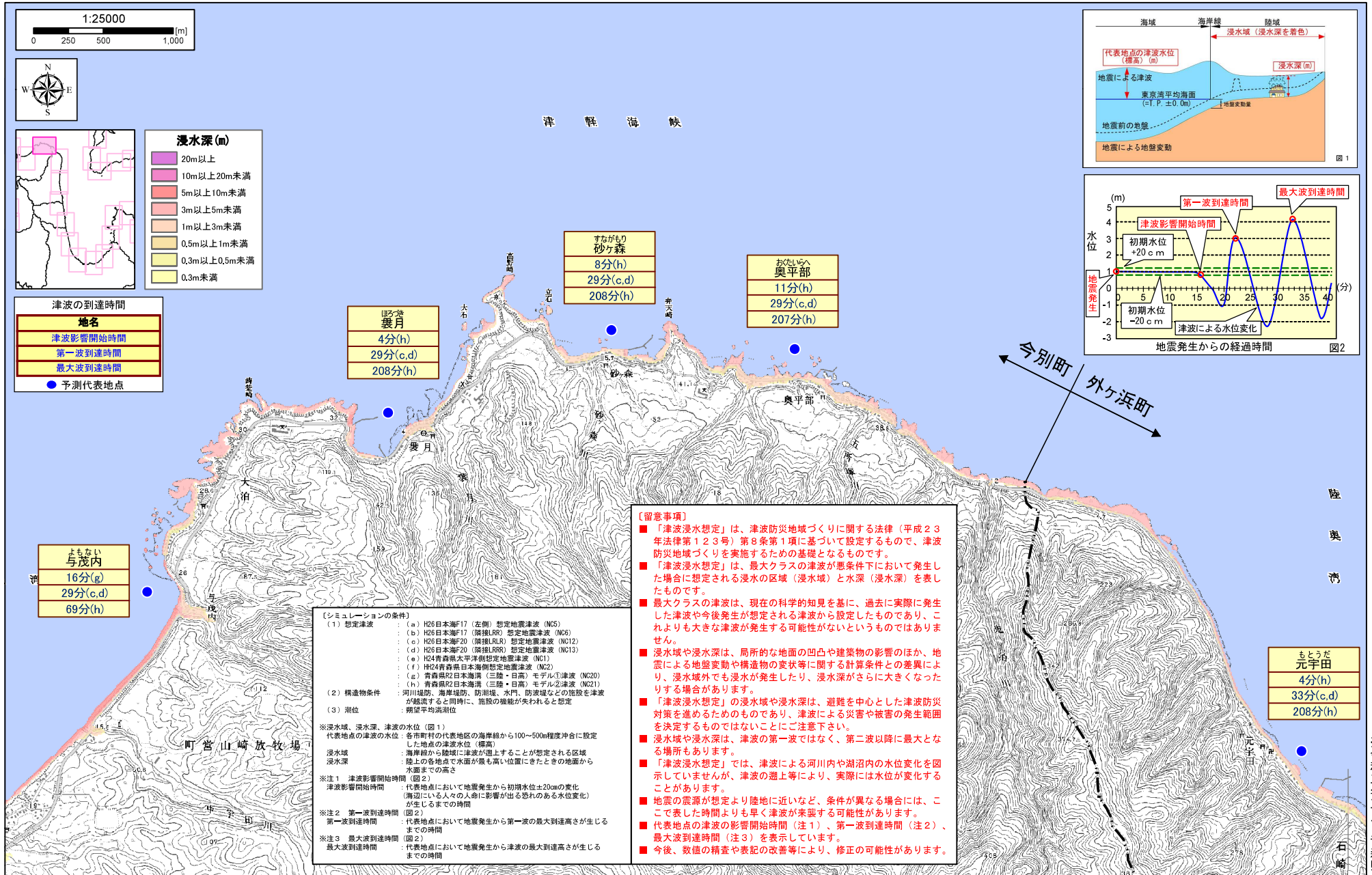
青森県津軽沿岸における津波浸水想定図（今別町 2/3）



※令和三年五月 青森県

※この地図の作成に当たっては、国土地理院長の承認を得て、同院発行の数値地図25000 (地図画像) を複製した。
(測量法に基づく国土地理院長承認 (複製) R 2JHf 773, 本製品を複製する場合には、国土地理院の長の承認を得なければならない。)

青森県津軽沿岸における津波浸水想定図（今別町 3/3～外ヶ浜町 3/6）



※この地図の作成に当たっては、国土地理院長の承認を得て、同院発行の数値地図25000 (地図画像) を複製した。
 (測量法に基づく国土地理院長承認 (複製) R 2JHF 773, 本製品を複製する場合には、国土地理院の長の承認を得なければならない。)