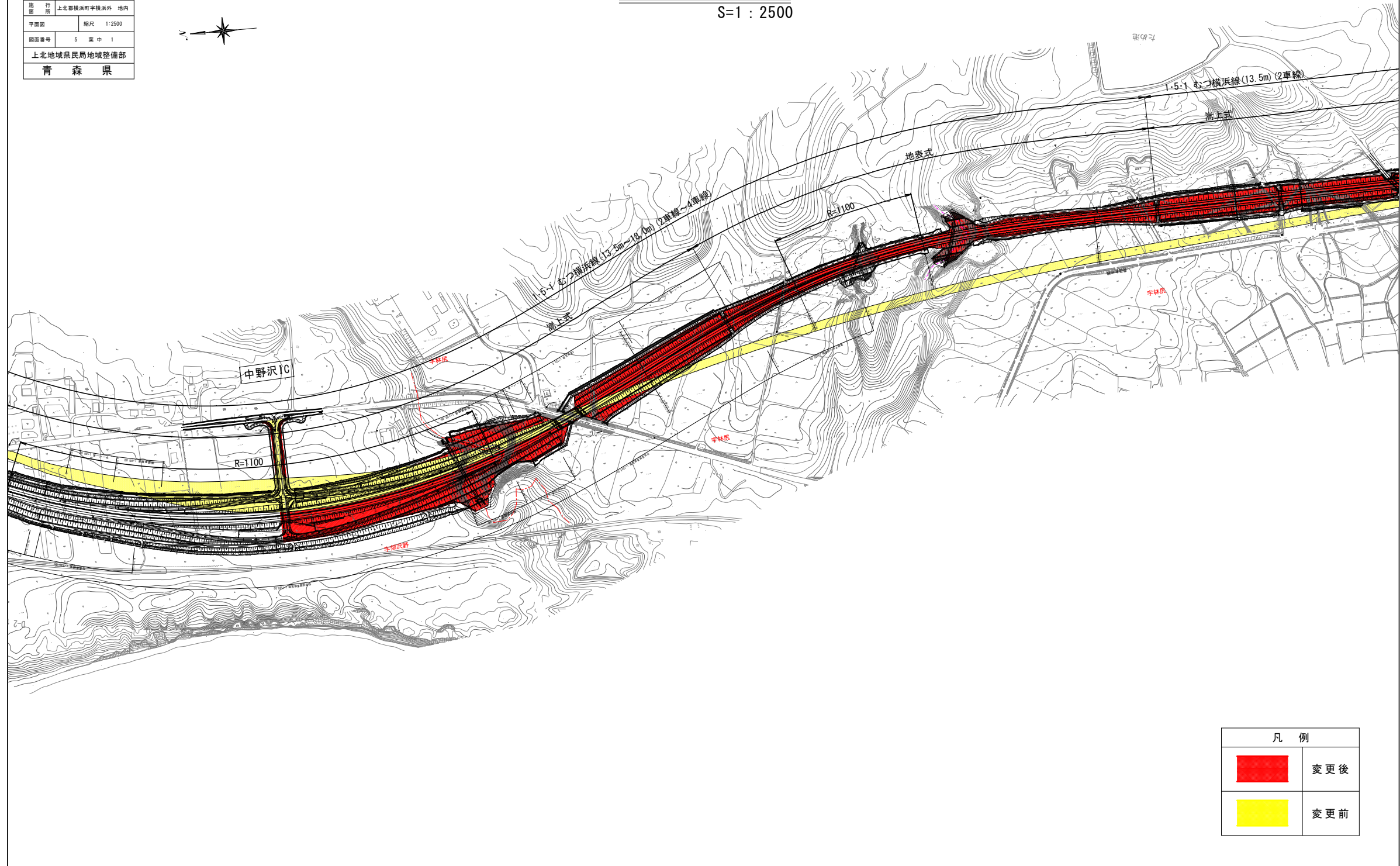


都市計画図 (1)

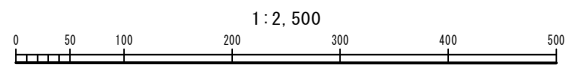
平面図

S=1 : 2500

令和	年度	工事
工事番号	第	号
路線名	1・5・1号 むつ横浜線	
路線	上北郡横浜町字横浜外 地内	
平面図	縮尺 1:2500	
図面番号	5 葉中 1	
上北地域県民局地域整備部		
青森県		



凡例	
	変更後
	変更前



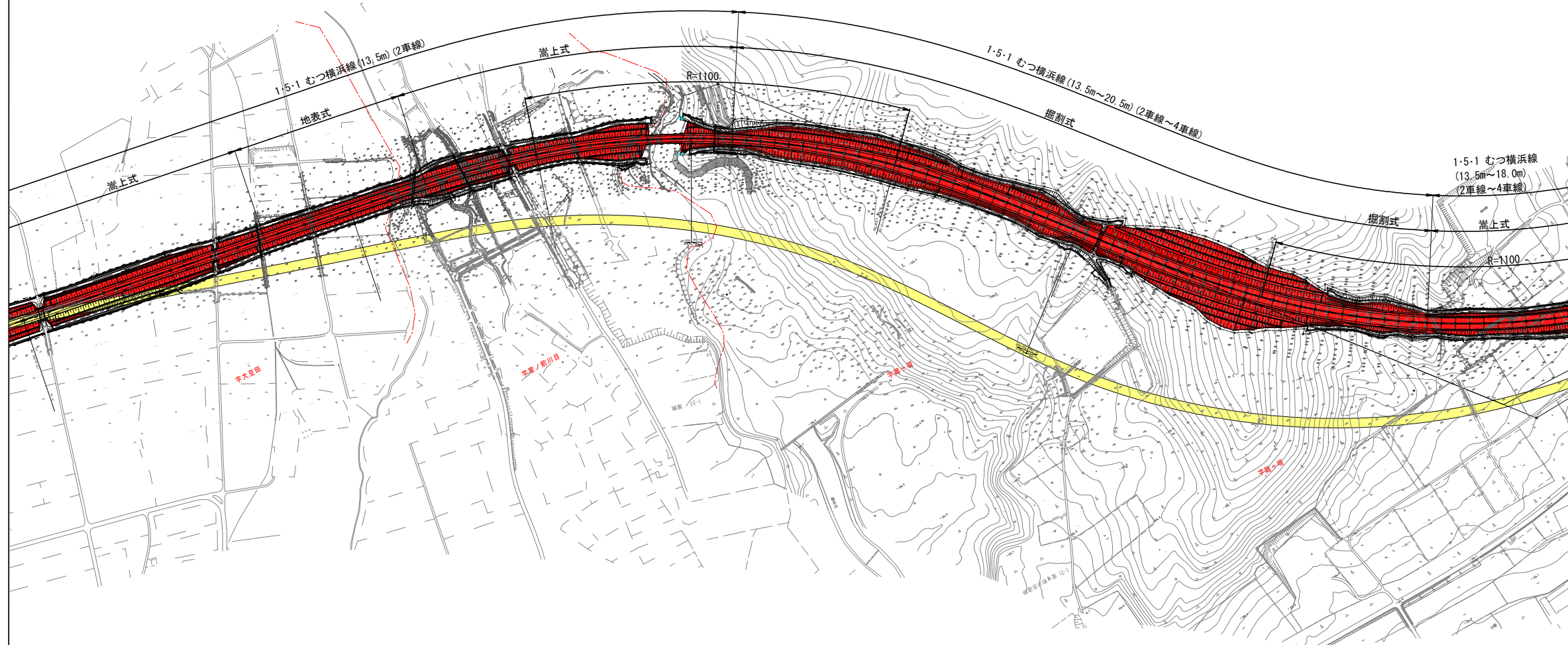
記号	
	道路
	鉄道
	水路
	排水
	境界
	建物
	樹木
	柵
	石垣
	溝
	盛り土
	掘削
	斜面
	道路中心線
	鉄道中心線
	水路中心線
	排水中心線
	境界中心線
	建物中心線
	樹木中心線
	柵中心線
	石垣中心線
	溝中心線
	盛り土中心線
	掘削中心線
	斜面中心線
	道路中心線
	鉄道中心線
	水路中心線
	排水中心線
	境界中心線
	建物中心線
	樹木中心線
	柵中心線
	石垣中心線
	溝中心線
	盛り土中心線
	掘削中心線
	斜面中心線

都市計画図（４）

平面図

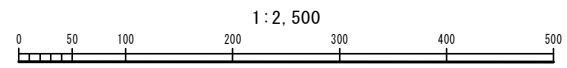
S=1 : 2500

令和	年度	工事
工事番号	第	号
路線名	1・5・1号	むつ横浜線
行所	上北郡横浜町字横浜外 地内	
平面図	幅尺	1:2500
図面番号	5	葉中 4
上北地域県民局地域整備部		
青森県		



凡例	
	変更後
	変更前

記号	
	駅
	駅名
	道路
	川
	等高線
	境界線
	電線
	排水溝
	樹木
	建物
	塀
	壁
	門
	橋
	橋脚
	盛土
	掘削
	擁壁
	排水管
	電柱
	街路灯
	ベンチ
	自転車置き場
	バス停留所
	駐車場
	児童遊園地
	運動場
	学校
	公共施設
	公園
	緑地
	水域
	湿地
	農地
	林地
	特定区域
	道路標示
	電線標示
	排水溝標示
	境界線標示
	道路名称
	建物名称
	樹木名称
	その他

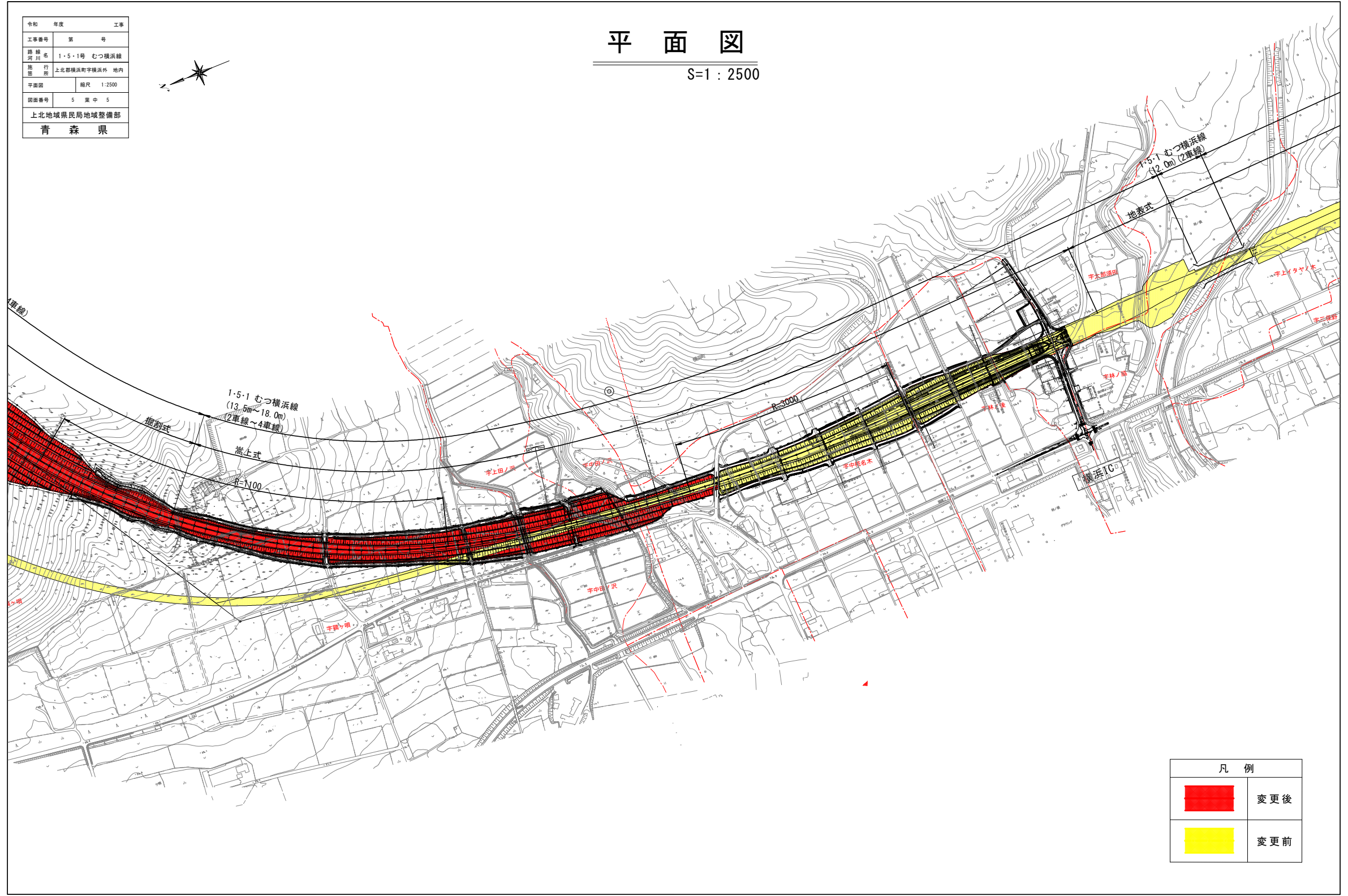


都市計画図 (5)

平面図

S=1:2500

令和	年度	工事
工事番号	第	号
路線名	1・5・1号	むつ横浜線
行所	上北郡横浜町宇城浜外 地内	
平面図	幅尺	1:2500
図面番号	5	葉中 5
上北地域県民局地域整備部		
青森県		



記号	
	道路中心線
	道路境界線
	鉄道中心線
	鉄道境界線
	河川中心線
	河川境界線
	等高線
	標高
	建物
	塀
	電柱
	電線
	排水溝
	道路名称
	鉄道名称
	河川名称
	境界線
	特定区域境界線
	道路幅員
	鉄道幅員
	河川幅員
	道路勾配
	鉄道勾配
	河川勾配
	道路名称 (小)
	鉄道名称 (小)
	河川名称 (小)
	境界線 (小)
	特定区域境界線 (小)
	道路幅員 (小)
	鉄道幅員 (小)
	河川幅員 (小)
	道路勾配 (小)
	鉄道勾配 (小)
	河川勾配 (小)

