

平成23年度青森県公共事業再評価等審議委員会

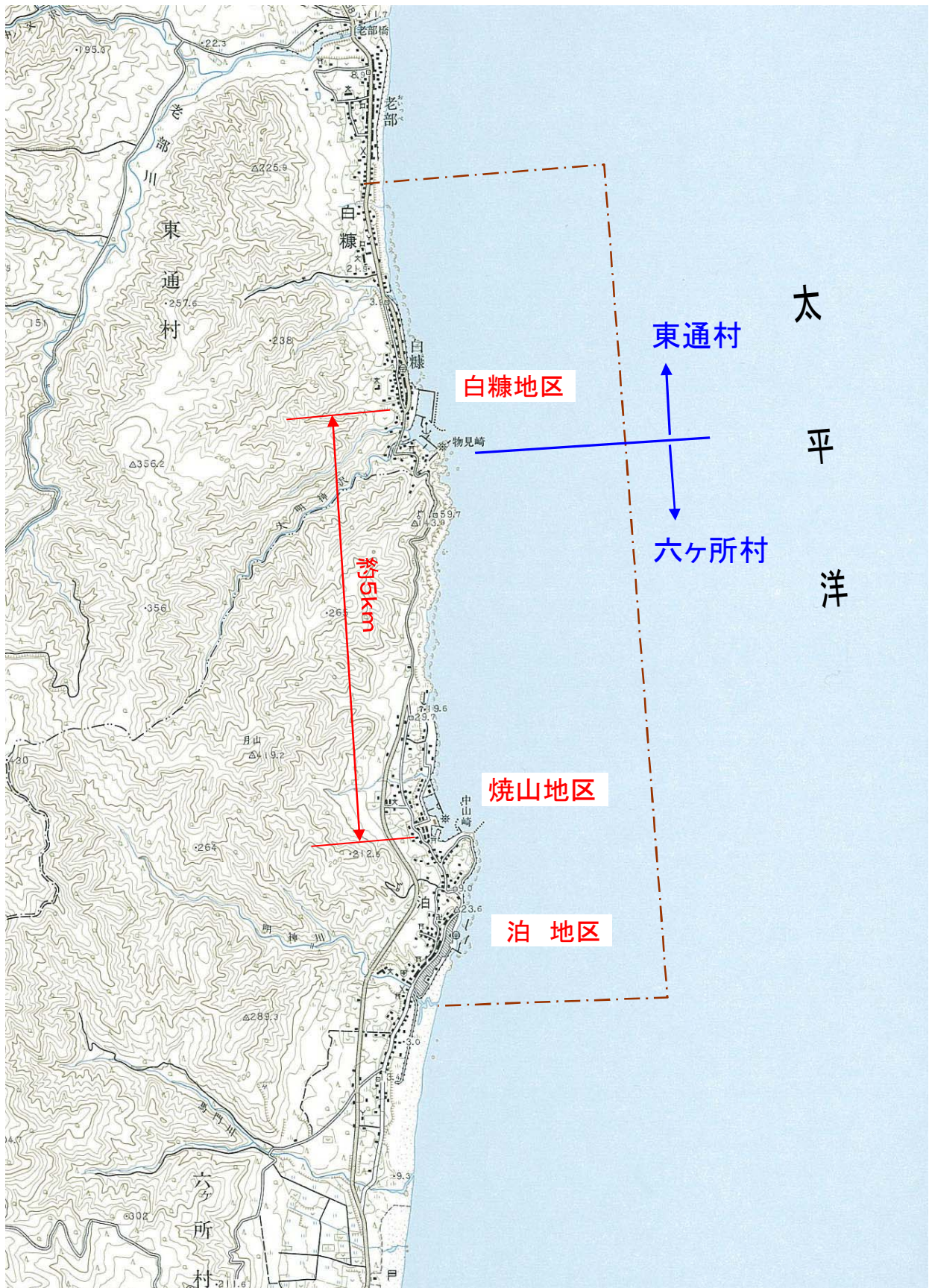
水産流通基盤整備事業（白糠）

現地調査資料

平成23年8月

青森県農林水産部漁港漁場整備課

# 白糠漁港(第4種) 位置図



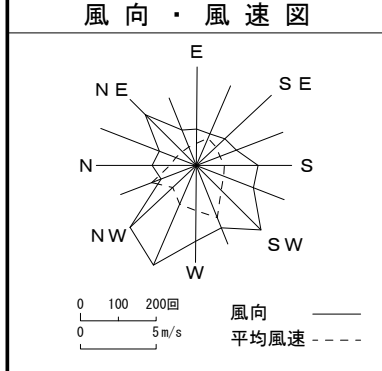
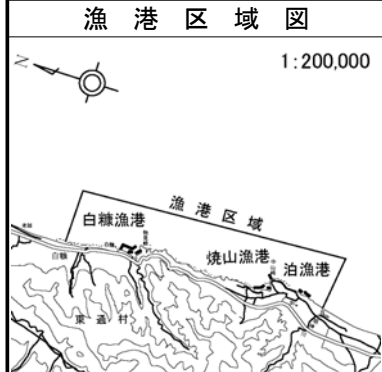
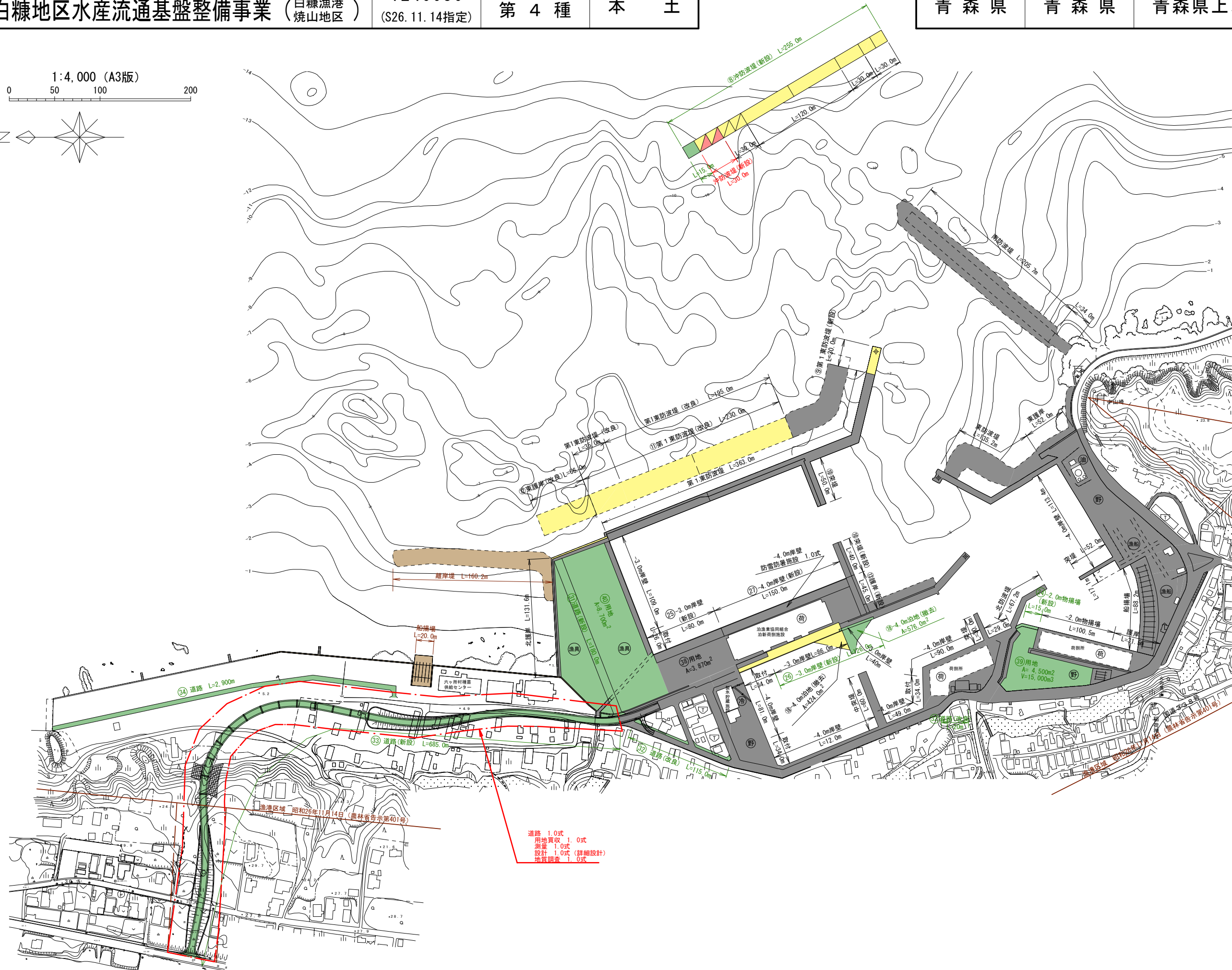
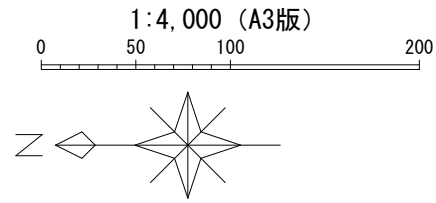


水産基盤整備事業計画平面図

白糠地区水産流通基盤整備事業 (白糠漁港 焼山地区)

漁港番号	種別	所管
1240030 (S26.11.14指定)	第4種	本土

事業主体	管理者	施行場所
青森県	青森県	青森県上北郡六ヶ所村大字泊

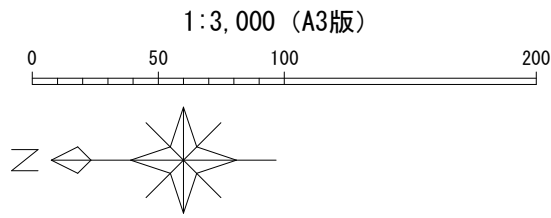


H. H. W. L	+2.591
H. W. L	+1.452
M. S. L	+0.852
T. P	+0.771
L. W. L	+0.033
D. L	±0.000

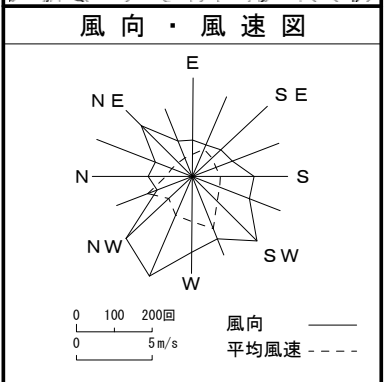
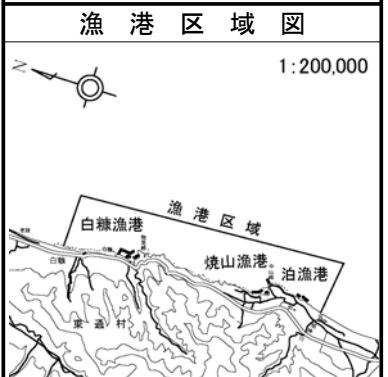
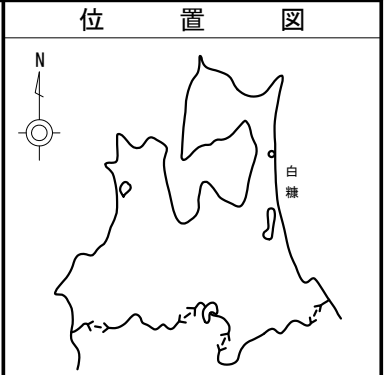
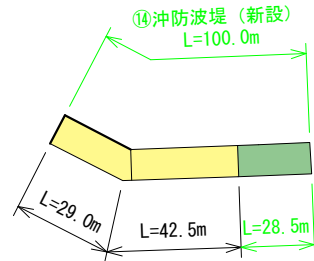
■	平成13年度まで施行済
■	平成14~22年度施工
■	平成23年度予定
■	平成24年度以降残計画
■	その他

道路 1.0式  
用地買収 1.0式  
測量 1.0式  
設計 1.0式 (詳細設計)  
地質調査 1.0式

水産基盤整備事業計画平面図 白糠地区水産流通基盤整備事業 (白糠漁港泊地区)	漁港番号	種別	所管	事業主体	管理者	施行場所
	1240030 (S26.11.14指定)	第4種	本土	青森県	青森県	青森県上北郡六ヶ所村大字泊



激浪方向  
E  
Ho=8.5m  
To=13.4s



潮位図

H. H. W. L	+2.591
H. W. L	+1.452
M. S. L	+0.852
T. P	+0.771
L. W. L	+0.033
D. L	±0.000

凡例

- 平成13年度まで施行済
- 平成14~22年度施工
- 平成23年度予定
- 平成24年度以降残計画
- その他

白糠漁港(白糠地区) 航空写真

平成13年(2001年)撮影



平成19年(2007年)撮影



白糠漁港(焼山地区) 航空写真

平成13年(2001年)撮影



平成19年(2007年)撮影



白糠漁港(泊地区) 航空写真

平成13年(2001年)撮影



平成19年(2007年)撮影

