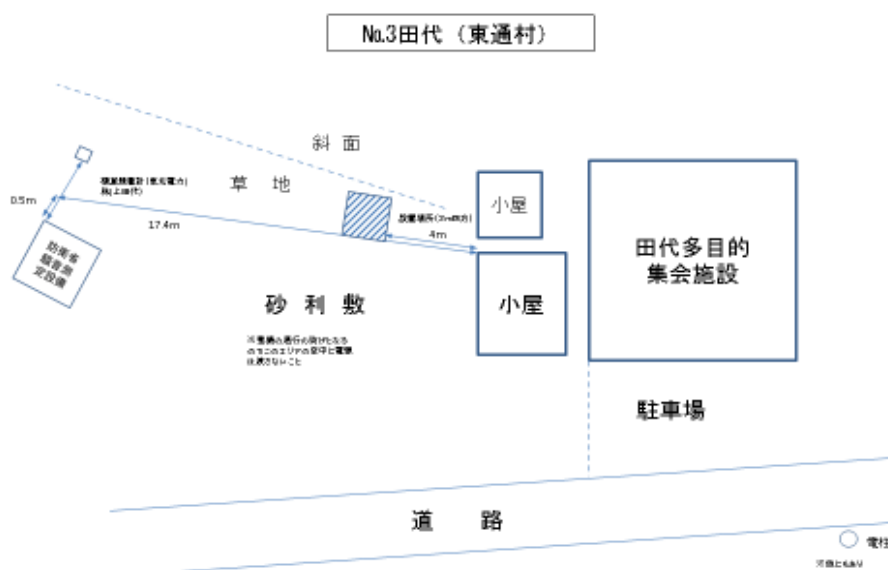


簡易電子線量率計設置地点

設置地点名	田代多目的集会施設	市町村名	東通村
対象地域	上田代、下田代		
地表面	土等 アスファルト・その他()	最寄電柱	田代線No416
電柱の新設要否	不要(NTT共架により引込可能)		

設置予定場所写真等



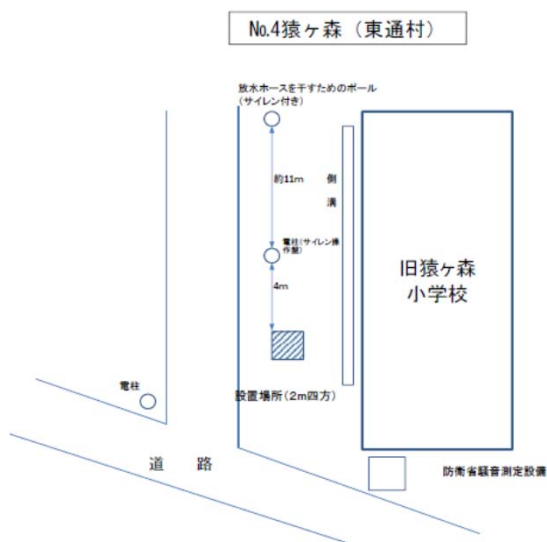
備考

- ・地図に示す距離はあくまで参考として記載したものです。
- ・地図にある電柱は目印として記載したものであり、この電柱から電源を受電できるとは限りません。
- ・設置場所については、状況により変更する場合があります。

簡易電子線量率計設置地点

設置地点名	旧猿ヶ森小学校	市町村名	東通村
対象地域	猿ヶ森		
地表面	(土等) アスファルト・その他()	最寄電柱	猿ヶ森線No59
電柱の新設要否	不要		

設置予定場所写真等



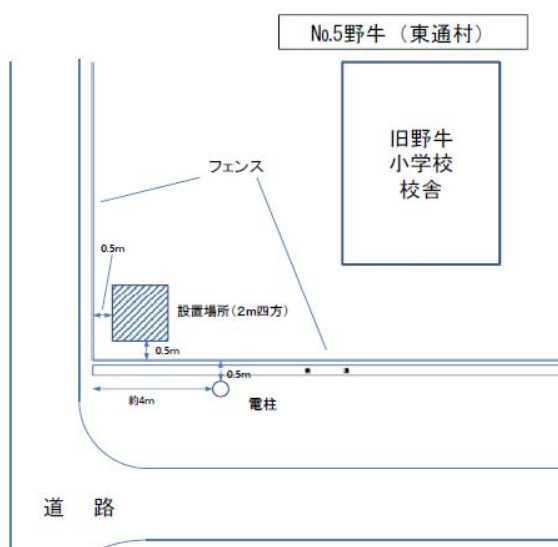
備考

- ・地図に示す距離はあくまで参考として記載したもの。
- ・地図にある電柱は目印として記載したものであり、この電柱から電源を受電できるとは限らない。
- ・設置場所については、状況により変更する場合がある。

簡易電子線量率計設置地点

設置地点名	旧野牛小学校	市町村名	東通村
対象地域	野牛		
地表面	土等 アスファルト ・ その他()	最寄電柱	野牛線No42南27
電柱の新設要否	不要		

設置予定場所写真等



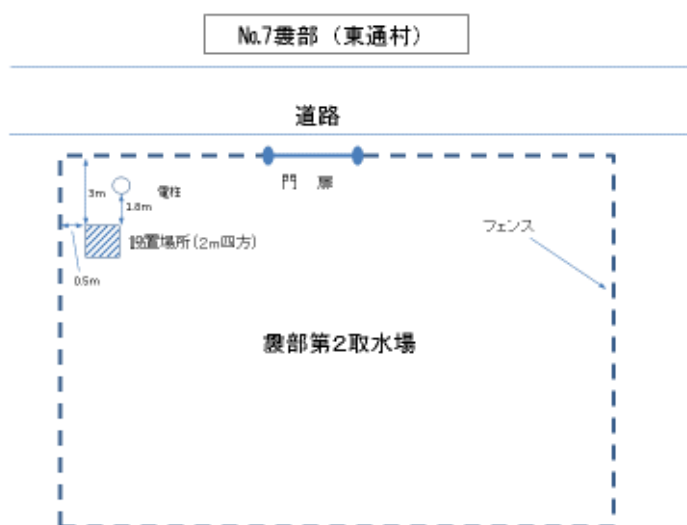
備考

- ・地図に示す距離はあくまで参考として記載したもの。
- ・地図にある電柱は目印として記載したものであり、この電柱から電源を受電できるとは限らない。
- ・設置場所については、状況により変更する場合がある。

簡易電子線量率計設置地点

設置地点名	旧巖部第二取水場	市町村名	東通村
対象地域	巖部、岩屋		
地表面	土等・アスファルト・その他()	最寄電柱	尻労線No34か34南1
電柱の新設要否	不要		

設置予定場所写真等



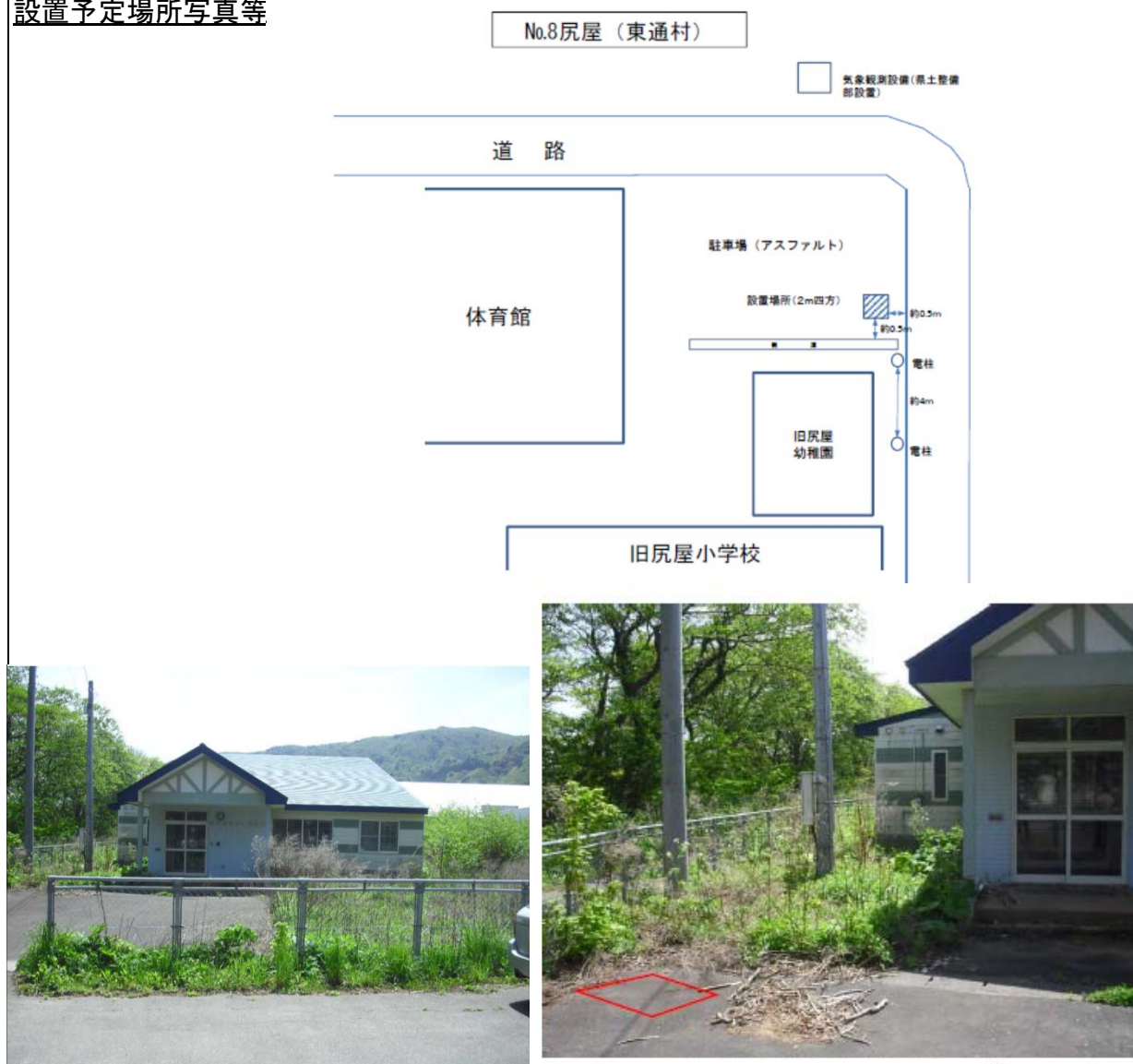
備考

- ・地図に示す距離はあくまで参考として記載したもの。
- ・地図にある電柱は目印として記載したものであり、この電柱から電源を受電できるとは限らない。
- ・設置場所については、状況により変更する場合がある。

簡易電子線量率計設置地点

設置地点名	旧尻屋幼稚園	市町村名	東通村
対象地域	尻屋		
地表面	土等・アスファルト・その他()	最寄電柱	尻屋線No262東3
電柱の新設要否	不要		

設置予定場所写真等



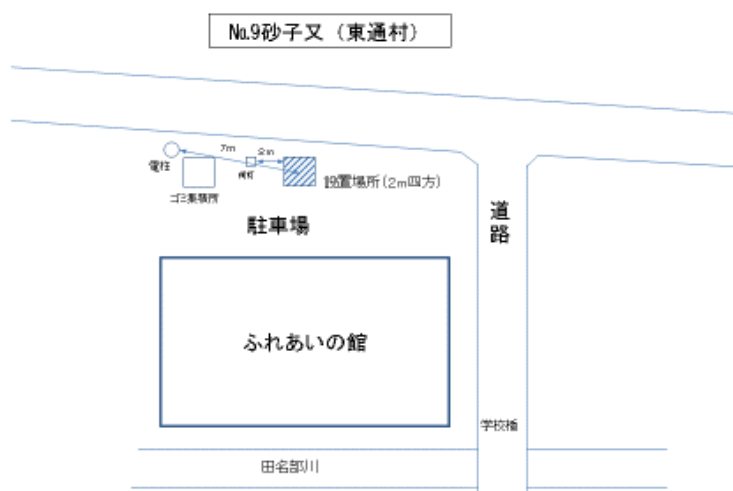
備考

- ・地図に示す距離はあくまで参考として記載したもの。
- ・地図にある電柱は目印として記載したものであり、この電柱から電源を受電できるとは限らない。
- ・設置場所については、状況により変更する場合がある。

簡易電子線量率計設置地点

設置地点名	砂子又地区多目的集会施設「ふれあいの館」	市町村名	東通村
対象地域	砂子又		
地表面	（土等）アスファルト・その他（ ）	最寄電柱	砂子沢線No8
電柱の新設要否	不要		

設置予定場所写真等



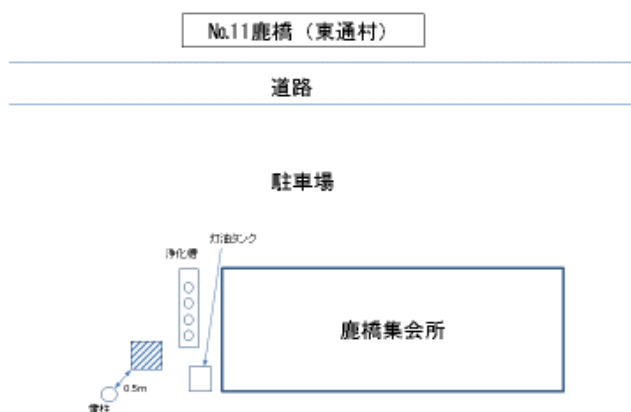
備考

- ・地図に示す距離はあくまで参考として記載したもの。
- ・地図にある電柱は目印として記載したものであり、この電柱から電源を受電できるとは限らない。
- ・設置場所については、状況により変更する場合がある。

簡易電子線量率計設置地点

設置地点名	鹿橋集会所	市町村名	東通村
対象地域	鹿橋、石持		
地表面	(土等) アスファルト・その他()	最寄電柱	田代線No137東1
電柱の新設要否	不要		

設置予定場所写真等



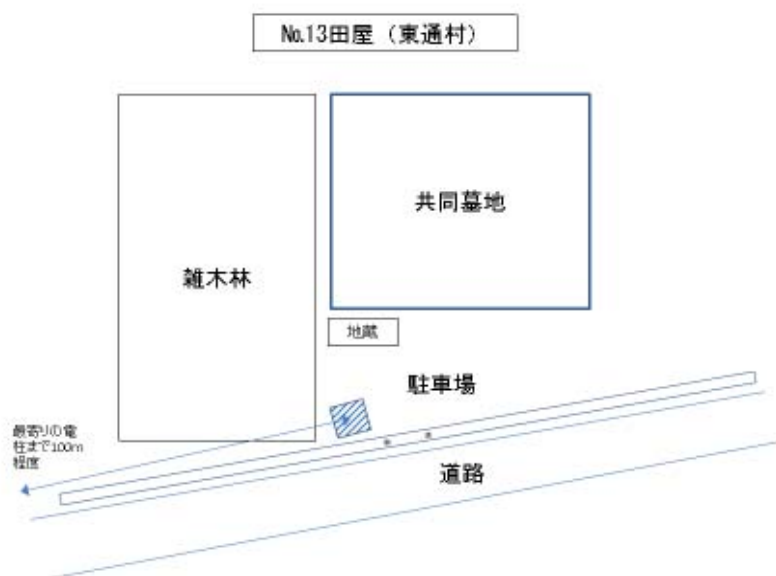
備考

- ・地図に示す距離はあくまで参考として記載したもの。
- ・地図にある電柱は目印として記載したものであり、この電柱から電源を受電できるとは限らない。
- ・設置場所については、状況により変更する場合がある。

簡易電子線量率計設置地点

設置地点名	上田屋地区共同墓地	市町村名	東通村
対象地域	上田屋、下田屋		
地表面	土等 アスファルト・その他()	最寄電柱	田屋線No133東2
電柱の新設要否	必要(100m(2本程度)程度)		

設置予定場所写真等




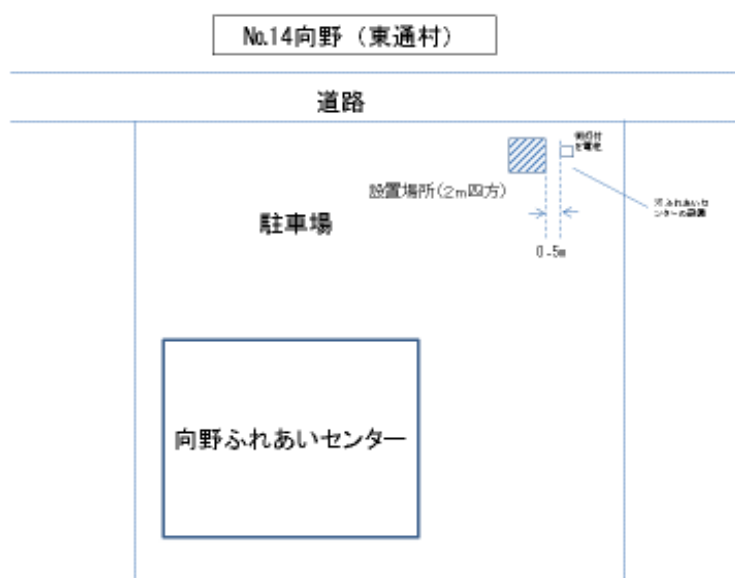
備考

- ・地図に示す距離はあくまで参考として記載したもの。
- ・地図にある電柱は目印として記載したものであり、この電柱から電源を受電できるとは限らない。
- ・設置場所については、状況により変更する場合がある。

簡易電子線量率計設置地点

設置地点名	向野ふれあいセンター	市町村名	東通村
対象地域	向野、目名		
地表面	土等・アスファルト・その他()	最寄電柱	向野線No33
電柱の新設要否	不要		

設置予定場所写真等



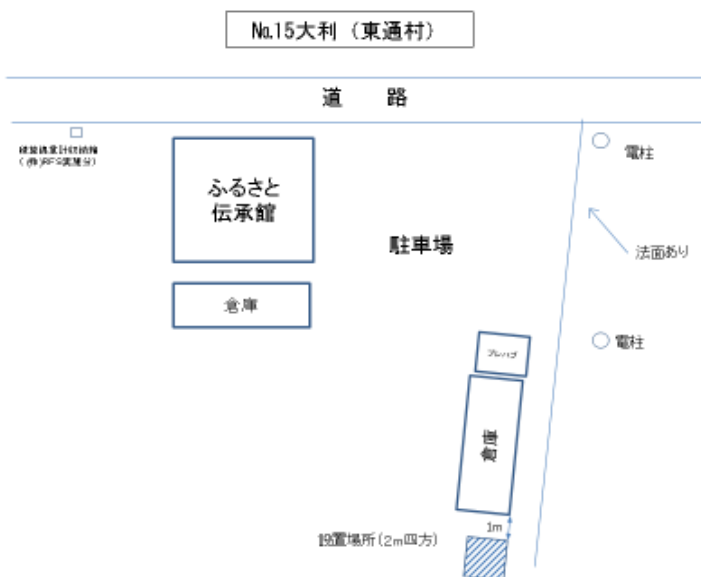
備考

- ・地図に示す距離はあくまで参考として記載したもの。
- ・地図にある電柱は目印として記載したものであり、この電柱から電源を受電できるとは限らない。
- ・設置場所については、状況により変更する場合がある。

簡易電子線量率計設置地点

設置地点名	大利地区多目的集会施設「ふるさと伝承館」	市町村名	東通村
対象地域	大利、早掛平		
地表面	①等 アスファルト ・ その他()	最寄電柱	西部線No171東2
電柱の新設要否	不要		

設置予定場所写真等



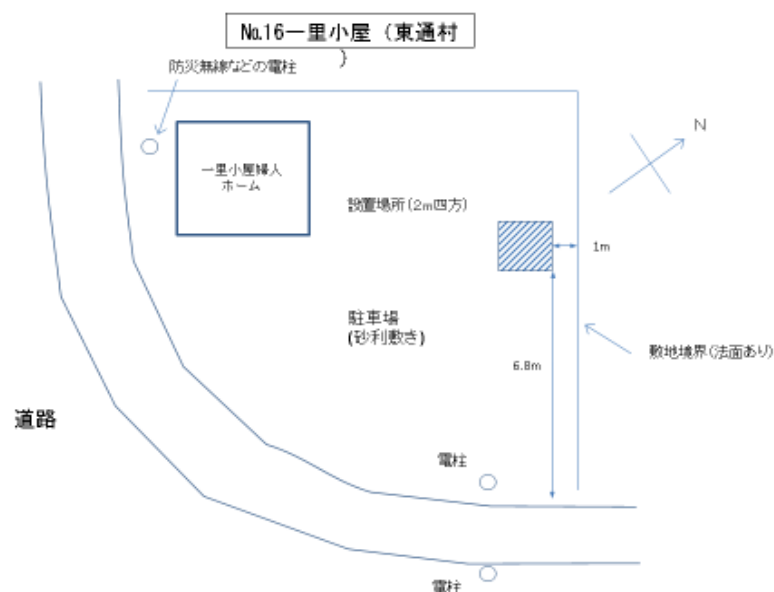
備考

- ・地図に示す距離はあくまで参考として記載したものの。
- ・地図にある電柱は目印として記載したものであり、この電柱から電源を受電できるとは限らない。
- ・設置場所については、状況により変更する場合がある。

簡易電子線量率計設置地点

設置地点名	一里小屋婦人ホーム	市町村名	東通村
対象地域	石蕨平、一里小屋、豊栄		
地表面	(土等) アスファルト・その他()	最寄電柱	石蕨線No28南3
電柱の新設要否	不要(受電柱位置を検討することで直接引込可能)		

設置予定場所写真等



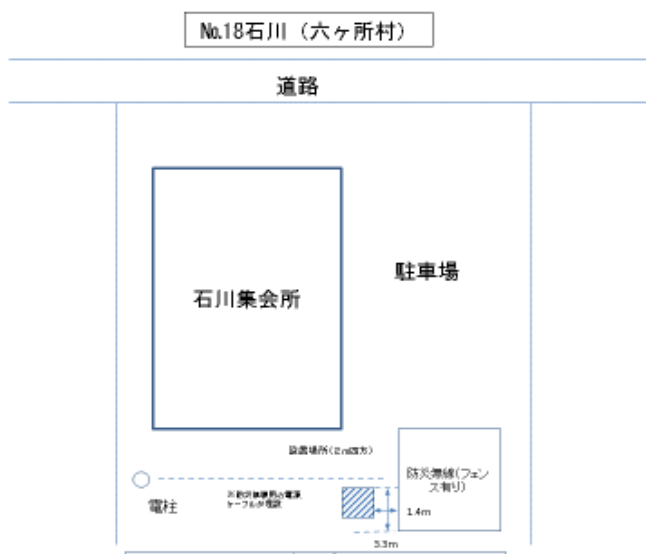
備考

- ・地図に示す距離はあくまで参考として記載したもの。
- ・地図にある電柱は目印として記載したものであり、この電柱から電源を受電できるとは限らない。
- ・設置場所については、状況により変更する場合がある。

簡易電子線量率計設置地点

設置地点名	石川集会所	市町村名	六ヶ所村
対象地域	石川		
地表面	(土等) アスファルト・その他()	最寄電柱	石川線No387西11
電柱の新設要否	不要(受電柱を町防災無線の受電柱付近とすることで直接引込可能)		

設置予定場所写真等



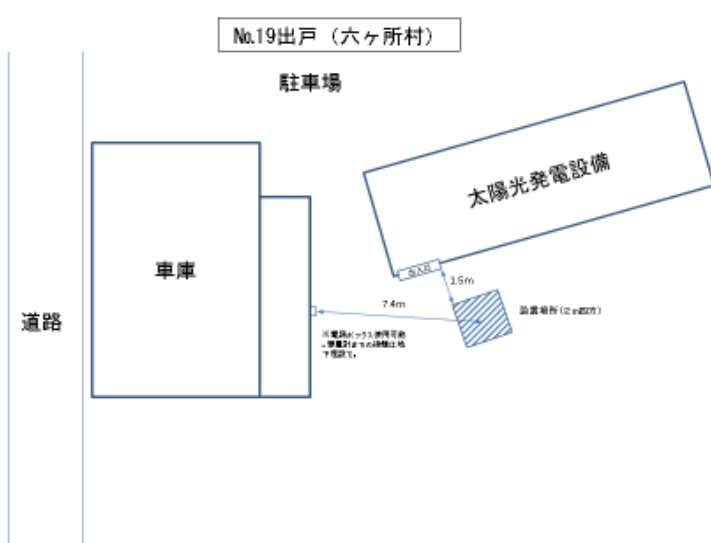
備考

- ・地図に示す距離はあくまで参考として記載したもの。
- ・地図にある電柱は目印として記載したものであり、この電柱から電源を受電できるとは限らない。
- ・設置場所については、状況により変更する場合がある。

簡易電子線量率計設置地点

設置地点名	六ヶ所村地域交流ホーム	市町村名	六ヶ所村
対象地域	出戸		
地表面	(土等) アスファルト・その他()	最寄電柱	石川線No300西9
電柱の新設要否	不要(受電柱位置を検討することで直接引込可能)		

設置予定場所写真等



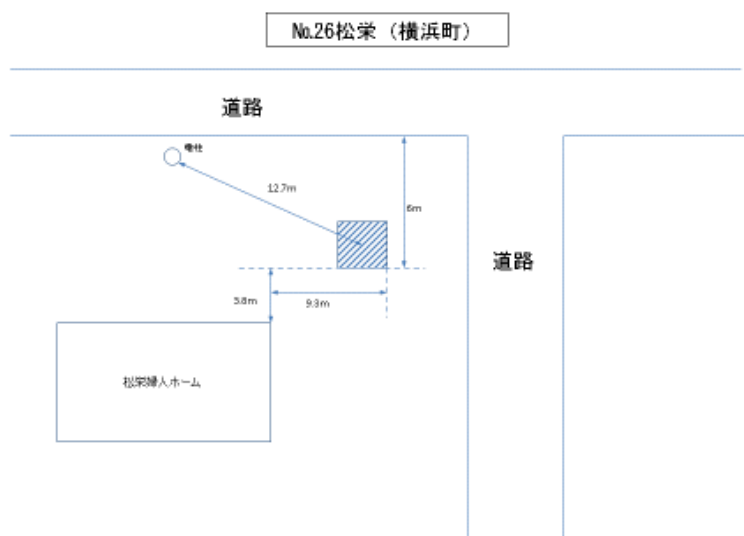
備考

- ・地図に示す距離はあくまで参考として記載したもの。
- ・地図にある電柱は目印として記載したものであり、この電柱から電源を受電できるとは限らない。
- ・設置場所については、状況により変更する場合がある。

簡易電子線量率計設置地点

設置地点名	松栄婦人ホーム	市町村名	横浜町
対象地域	向沢、松栄		
地表面	(土等) アスファルト・その他()	最寄電柱	松栄線No56
電柱の新設要否	不要(NTT共架により引込可能)		

設置予定場所写真等



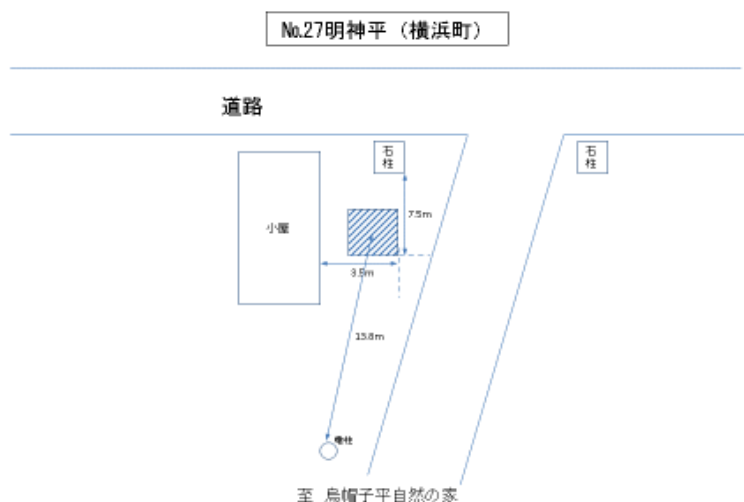
備考

- ・地図に示す距離はあくまで参考として記載したもの。
- ・地図にある電柱は目印として記載したものであり、この電柱から電源を受電できるとは限らない。
- ・設置場所については、状況により変更する場合がある。

簡易電子線量率計設置地点

設置地点名	烏帽子平自然の家	市町村名	横浜町
対象地域	烏帽子平、雲雀平、第四雲雀平(六ヶ所村)		
地表面	①等 アスファルト ・ その他()	最寄電柱	試験場線No77
電柱の新設要否	不要		

設置予定場所写真等



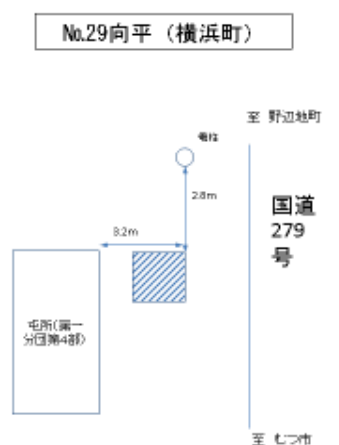
備考

- ・地図に示す距離はあくまで参考として記載したもの。
- ・地図にある電柱は目印として記載したものであり、この電柱から電源を受電できるとは限らない。
- ・設置場所については、状況により変更する場合がある。

簡易電子線量率計設置地点

設置地点名	向平屯所(第一分団第四部)	市町村名	横浜町
対象地域	向平		
地表面	①等 アスファルト・その他()	最寄電柱	吹越線No239
電柱の新設要否	不要		

設置予定場所写真等



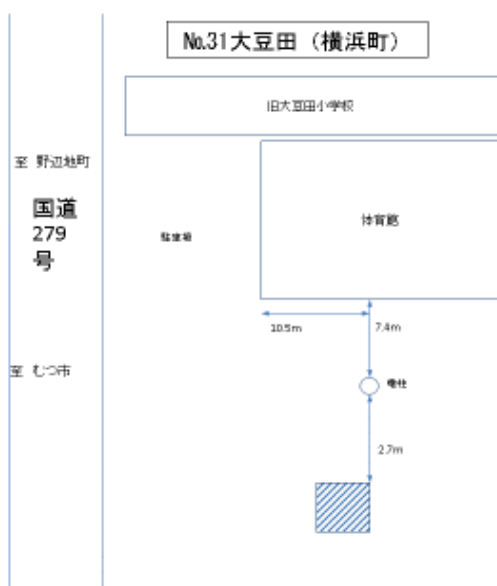
備考

- ・地図に示す距離はあくまで参考として記載したもの。
- ・地図にある電柱は目印として記載したものであり、この電柱から電源を受電できるとは限らない。
- ・設置場所については、状況により変更する場合がある。

簡易電子線量率計設置地点

設置地点名	旧大豆田小学校	市町村名	横浜町
対象地域	桧木、大豆田		
地表面	(土等) アスファルト・その他()	最寄電柱	横浜線No224南2
電柱の新設要否	不要		

設置予定場所写真等



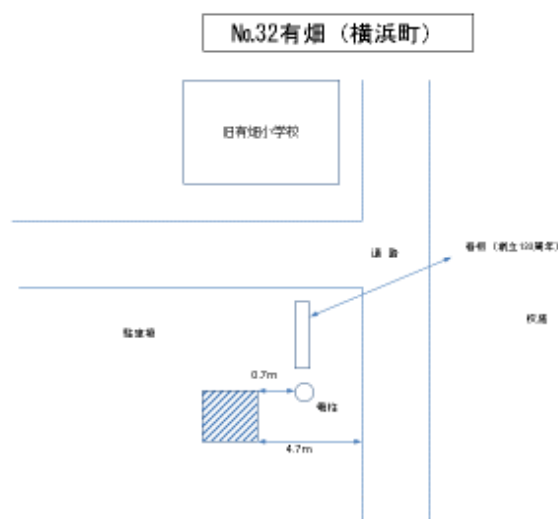
備考

- ・地図に示す距離はあくまで参考として記載したもの。
- ・地図にある電柱は目印として記載したものであり、この電柱から電源を受電できるとは限らない。
- ・設置場所については、状況により変更する場合がある。

簡易電子線量率計設置地点

設置地点名	旧有畑小学校	市町村名	横浜町
対象地域	鶏沢、有畑		
地表面	(土等) アスファルト・その他()	最寄電柱	横浜線No166東3
電柱の新設要否	不要(受電柱位置を検討することで引込可能)		

設置予定場所写真等



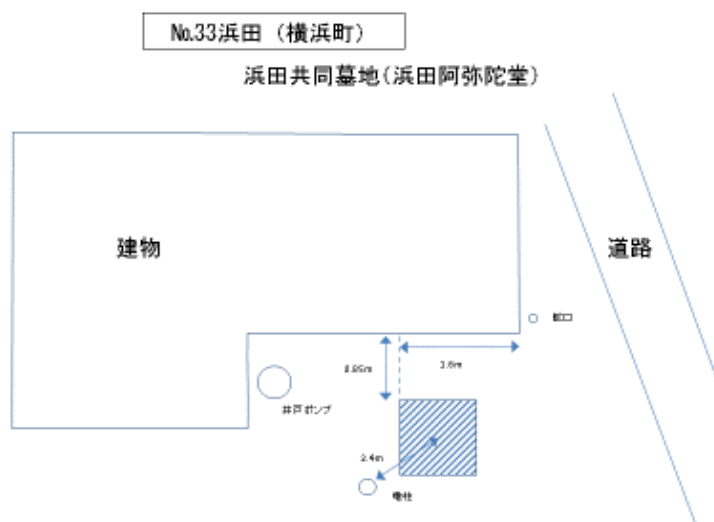
備考

- ・地図に示す距離はあくまで参考として記載したもの。
- ・地図にある電柱は目印として記載したものであり、この電柱から電源を受電できるとは限らない。
- ・設置場所については、状況により変更する場合がある。

簡易電子線量率計設置地点

設置地点名	浜田共同墓地(浜田阿弥陀堂)	市町村名	横浜町
対象地域	浜田		
地表面	(土等) アスファルト ・ その他()	最寄電柱	横浜線No151西2
電柱の新設要否	不要		

設置予定場所写真等



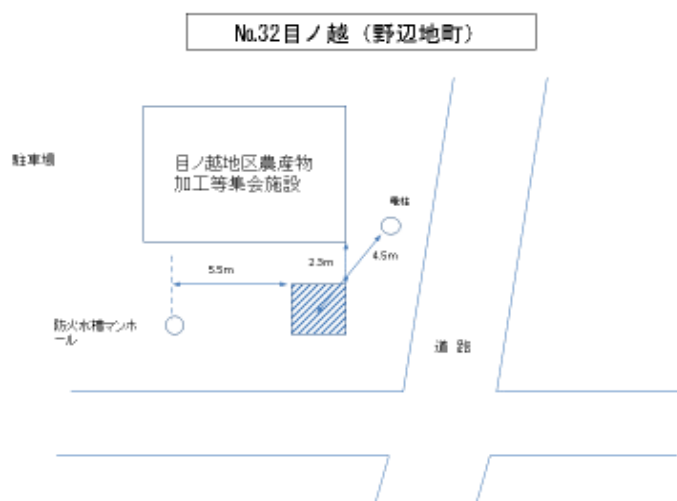
備考

- ・地図に示す距離はあくまで参考として記載したもの。
- ・地図にある電柱は目印として記載したものであり、この電柱から電源を受電できるとは限らない。
- ・設置場所については、状況により変更する場合がある。

簡易電子線量率計設置地点

設置地点名	目ノ越地区農産物加工等集会施設	市町村名	野辺地町
対象地域	目ノ越		
地表面	Ⓐ等・アスファルト・その他()	最寄電柱	有戸線No129
電柱の新設要否	不要(NTT共架により引込可能)		

設置予定場所写真等



備考

- ・地図に示す距離はあくまで参考として記載したもの。
- ・地図にある電柱は目印として記載したものであり、この電柱から電源を受電できるとは限らない。
- ・設置場所については、状況により変更する場合がある。