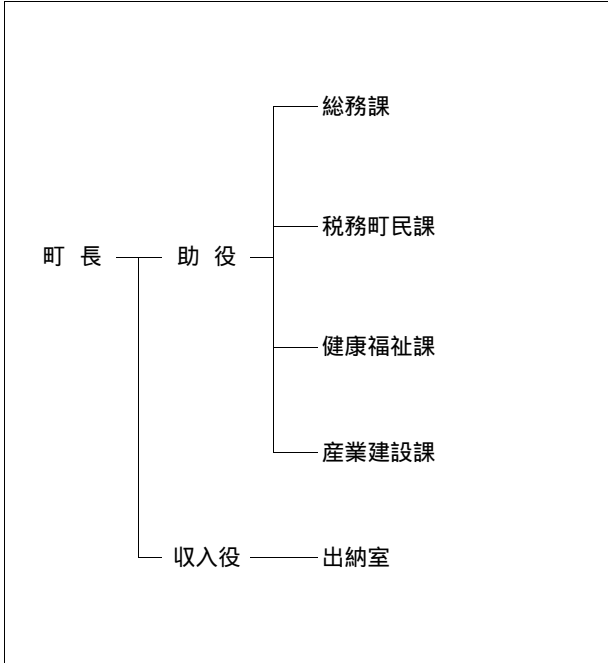
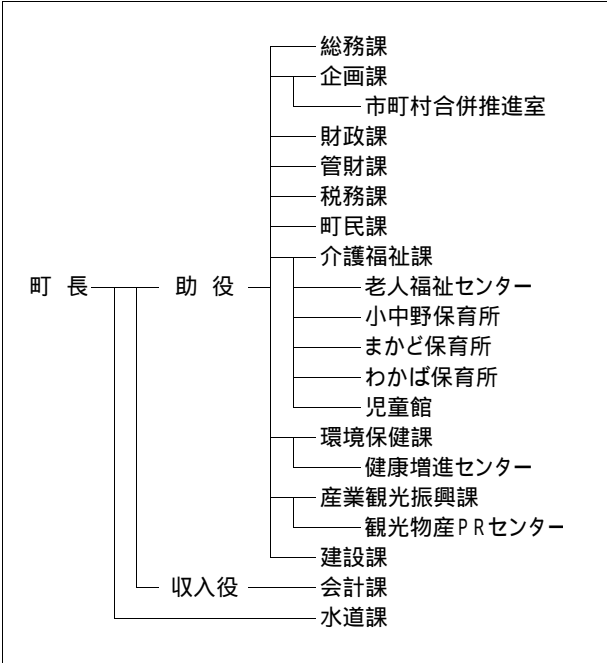
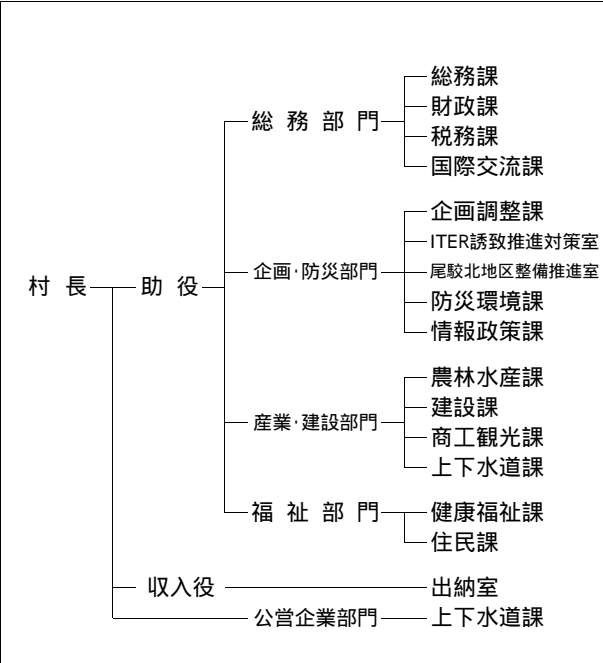


横浜町、野辺地町及び六ヶ所村の現況について

平成18年 4月1日現在

横浜町		野辺地町		六ヶ所村				
【1. 概況】		【1. 概況】		【1. 概況】				
市町村名	横浜町	市町村名	野辺地町	市町村名	六ヶ所村			
キャッチフレーズ	山海の恵みふれあいの里横浜町	キャッチフレーズ	心うるおう北の町	キャッチフレーズ	自然が彩る豊かな未来を拓く「躍進・発展のまち」			
所在地	横浜町字寺下35番地	所在地	野辺地町字野辺地町123-1	所在地	六ヶ所村大字尾駸字野附475			
町の木	つきげやき	町の木	さくら	村の木	黒松			
町の花	なの花	町の花	はまなす	村の花	ニッコウキスゲ			
町の鳥	浜チドリ	町の鳥	かもめ	村の鳥	オジロワシ			
姉妹都市提携	-	姉妹都市提携	埼玉県菖蒲町(H9.8.28)	姉妹都市提携	ヴァーレン市(ドイツ、H6.4.22)			
沿革	昭31.11.15 境界変更 六ヶ所村大字尾駸の一部 昭33.4.1 町制施行	沿革	昭30.8.27 町制施行	沿革	古くから、倉内村・平沼村・鷹架村、尾駸村・出戸村・泊村の6つの村があり、これまで安部氏・平泉藤原氏・南部七戸藩の支配を経てきたが、明治22年の町村制施行の際にこれら6つの村を統一して六ヶ所村となった。			
地域指定	過疎 辺地 振興山村 農工地区 都市計画 特別豪雪 半島振興	地域指定	過疎 辺地 振興山村 農工地区 都市計画 特別豪雪 半島振興	地域指定	過疎 辺地 振興山村 農工地区 都市計画 特別豪雪 半島振興			
首 長	のざか みつる 野坂 充 (55歳) 第1期 任期 H20.12.11	首 長	かめだ みちたか 亀田 道隆 (63歳) 第1期 任期 H19.10.26	首 長	ふるかわ けんじ 古川 健治 (71歳) 第2期 任期 H22.7.6			
助 役	-	助 役	古田 力也	助 役	戸田 衛			
収 入 役	-	収 入 役	-	収 入 役	種市 秋光			
議 長	秋田 與一	議 長	高田 光雄	議 長	大湊 茂			
議員	現議員数	14 (H18.4.1 現在)	議員	現議員数	16 (H18.4.1 現在)	議員	現議員数	20 (H18.4.1 現在)
	条例定数	14 (次期改選は定数 10)		条例定数	16 (次期改選は定数 14)		条例定数	20
	法定定数	18		法定定数	22		法定定数	22
	任 期	H19.4.30		任 期	H19.4.30		任 期	H19.4.29

横浜町	野辺地町	六ヶ所村																																																																																																									
<p>【2. 行政機構】</p> 	<p>【2. 行政機構】</p> 	<p>【2. 行政機構】</p> 																																																																																																									
<p>【3. 概要】</p> <p>(1)人口 (人、世帯) (2)行政区域面積 (H17.10国調)</p> <table border="1" data-bbox="226 1054 808 1214"> <thead> <tr> <th>区分</th> <th>人口</th> <th>世帯数</th> <th>行政区域面積 (km²)</th> </tr> </thead> <tbody> <tr> <td>7.10.1 (国調)</td> <td>5,806</td> <td>1,884</td> <td rowspan="4">126.55</td> </tr> <tr> <td>12.10.1 (国調)</td> <td>5,508</td> <td>1,888</td> </tr> <tr> <td>17.10.1 (国調)</td> <td>5,097</td> <td>1,872</td> </tr> <tr> <td>18.3.末 (住基)</td> <td>5,450</td> <td>2,037</td> </tr> </tbody> </table> <p>(3)人口動態 (H12.10国調)</p> <table border="1" data-bbox="226 1294 562 1422"> <thead> <tr> <th>項目</th> <th>数値</th> </tr> </thead> <tbody> <tr> <td>人口密度</td> <td>43.5 人/km²</td> </tr> <tr> <td>人口伸率</td> <td>-5.1 %</td> </tr> <tr> <td>0～14歳人口割合</td> <td>13.6 %</td> </tr> <tr> <td>65歳以上人口割合</td> <td>23.3 %</td> </tr> </tbody> </table> <p>(4)選挙人名簿登録者数 (H18.3.2 現在)</p> <table border="1" data-bbox="607 1326 808 1422"> <thead> <tr> <th>性別</th> <th>登録者数</th> </tr> </thead> <tbody> <tr> <td>男</td> <td>2,226 人</td> </tr> <tr> <td>女</td> <td>2,338 人</td> </tr> <tr> <td>計</td> <td>4,564 人</td> </tr> </tbody> </table>	区分	人口	世帯数	行政区域面積 (km ²)	7.10.1 (国調)	5,806	1,884	126.55	12.10.1 (国調)	5,508	1,888	17.10.1 (国調)	5,097	1,872	18.3.末 (住基)	5,450	2,037	項目	数値	人口密度	43.5 人/km ²	人口伸率	-5.1 %	0～14歳人口割合	13.6 %	65歳以上人口割合	23.3 %	性別	登録者数	男	2,226 人	女	2,338 人	計	4,564 人	<p>【3. 概要】</p> <p>(1)人口 (人、世帯) (2)行政区域面積 (H17.10国調)</p> <table border="1" data-bbox="875 1054 1458 1214"> <thead> <tr> <th>区分</th> <th>人口</th> <th>世帯数</th> <th>行政区域面積 (km²)</th> </tr> </thead> <tbody> <tr> <td>7.10.1 (国調)</td> <td>15,969</td> <td>5,665</td> <td rowspan="4">81.60</td> </tr> <tr> <td>12.10.1 (国調)</td> <td>16,012</td> <td>6,057</td> </tr> <tr> <td>17.10.1 (国調)</td> <td>15,218</td> <td>5,880</td> </tr> <tr> <td>18.3.末 (住基)</td> <td>15,815</td> <td>6,444</td> </tr> </tbody> </table> <p>(3)人口動態 (H12.10国調)</p> <table border="1" data-bbox="875 1294 1211 1422"> <thead> <tr> <th>項目</th> <th>数値</th> </tr> </thead> <tbody> <tr> <td>人口密度</td> <td>196.2 人/km²</td> </tr> <tr> <td>人口伸率</td> <td>0.3 %</td> </tr> <tr> <td>0～14歳人口割合</td> <td>13.9 %</td> </tr> <tr> <td>65歳以上人口割合</td> <td>20.8 %</td> </tr> </tbody> </table> <p>(4)選挙人名簿登録者数 (H18.3.2 現在)</p> <table border="1" data-bbox="1256 1326 1458 1422"> <thead> <tr> <th>性別</th> <th>登録者数</th> </tr> </thead> <tbody> <tr> <td>男</td> <td>6,193 人</td> </tr> <tr> <td>女</td> <td>6,999 人</td> </tr> <tr> <td>計</td> <td>13,192 人</td> </tr> </tbody> </table>	区分	人口	世帯数	行政区域面積 (km ²)	7.10.1 (国調)	15,969	5,665	81.60	12.10.1 (国調)	16,012	6,057	17.10.1 (国調)	15,218	5,880	18.3.末 (住基)	15,815	6,444	項目	数値	人口密度	196.2 人/km ²	人口伸率	0.3 %	0～14歳人口割合	13.9 %	65歳以上人口割合	20.8 %	性別	登録者数	男	6,193 人	女	6,999 人	計	13,192 人	<p>【3. 概要】</p> <p>(1)人口 (人、世帯) (2)行政区域面積 (H17.10国調)</p> <table border="1" data-bbox="1525 1054 2107 1214"> <thead> <tr> <th>区分</th> <th>人口</th> <th>世帯数</th> <th>行政区域面積 (km²)</th> </tr> </thead> <tbody> <tr> <td>7.10.1 (国調)</td> <td>11,063</td> <td>3,997</td> <td rowspan="4">253.01</td> </tr> <tr> <td>12.10.1 (国調)</td> <td>11,849</td> <td>5,021</td> </tr> <tr> <td>17.10.1 (国調)</td> <td>11,401</td> <td>4,729</td> </tr> <tr> <td>18.3.末 (住基)</td> <td>11,745</td> <td>4,421</td> </tr> </tbody> </table> <p>(3)人口動態 (H12.10国調)</p> <table border="1" data-bbox="1525 1294 1861 1422"> <thead> <tr> <th>項目</th> <th>数値</th> </tr> </thead> <tbody> <tr> <td>人口密度</td> <td>46.8 人/km²</td> </tr> <tr> <td>人口伸率</td> <td>7.1 %</td> </tr> <tr> <td>0～14歳人口割合</td> <td>14.7 %</td> </tr> <tr> <td>65歳以上人口割合</td> <td>16.7 %</td> </tr> </tbody> </table> <p>(4)選挙人名簿登録者数 (H18.3.2 現在)</p> <table border="1" data-bbox="1906 1326 2107 1422"> <thead> <tr> <th>性別</th> <th>登録者数</th> </tr> </thead> <tbody> <tr> <td>男</td> <td>5,070 人</td> </tr> <tr> <td>女</td> <td>4,496 人</td> </tr> <tr> <td>計</td> <td>9,566 人</td> </tr> </tbody> </table>	区分	人口	世帯数	行政区域面積 (km ²)	7.10.1 (国調)	11,063	3,997	253.01	12.10.1 (国調)	11,849	5,021	17.10.1 (国調)	11,401	4,729	18.3.末 (住基)	11,745	4,421	項目	数値	人口密度	46.8 人/km ²	人口伸率	7.1 %	0～14歳人口割合	14.7 %	65歳以上人口割合	16.7 %	性別	登録者数	男	5,070 人	女	4,496 人	計	9,566 人
区分	人口	世帯数	行政区域面積 (km ²)																																																																																																								
7.10.1 (国調)	5,806	1,884	126.55																																																																																																								
12.10.1 (国調)	5,508	1,888																																																																																																									
17.10.1 (国調)	5,097	1,872																																																																																																									
18.3.末 (住基)	5,450	2,037																																																																																																									
項目	数値																																																																																																										
人口密度	43.5 人/km ²																																																																																																										
人口伸率	-5.1 %																																																																																																										
0～14歳人口割合	13.6 %																																																																																																										
65歳以上人口割合	23.3 %																																																																																																										
性別	登録者数																																																																																																										
男	2,226 人																																																																																																										
女	2,338 人																																																																																																										
計	4,564 人																																																																																																										
区分	人口	世帯数	行政区域面積 (km ²)																																																																																																								
7.10.1 (国調)	15,969	5,665	81.60																																																																																																								
12.10.1 (国調)	16,012	6,057																																																																																																									
17.10.1 (国調)	15,218	5,880																																																																																																									
18.3.末 (住基)	15,815	6,444																																																																																																									
項目	数値																																																																																																										
人口密度	196.2 人/km ²																																																																																																										
人口伸率	0.3 %																																																																																																										
0～14歳人口割合	13.9 %																																																																																																										
65歳以上人口割合	20.8 %																																																																																																										
性別	登録者数																																																																																																										
男	6,193 人																																																																																																										
女	6,999 人																																																																																																										
計	13,192 人																																																																																																										
区分	人口	世帯数	行政区域面積 (km ²)																																																																																																								
7.10.1 (国調)	11,063	3,997	253.01																																																																																																								
12.10.1 (国調)	11,849	5,021																																																																																																									
17.10.1 (国調)	11,401	4,729																																																																																																									
18.3.末 (住基)	11,745	4,421																																																																																																									
項目	数値																																																																																																										
人口密度	46.8 人/km ²																																																																																																										
人口伸率	7.1 %																																																																																																										
0～14歳人口割合	14.7 %																																																																																																										
65歳以上人口割合	16.7 %																																																																																																										
性別	登録者数																																																																																																										
男	5,070 人																																																																																																										
女	4,496 人																																																																																																										
計	9,566 人																																																																																																										

横浜町				野辺地町				六ヶ所村			
【4. 産業構造】				【4. 産業構造】				【4. 産業構造】			
(1) 産業分類別就業者数 (H12.10国調) (人、%)				(1) 産業分類別就業者数 (H12.10国調) (人、%)				(1) 産業分類別就業者数 (H12.10国調) (人、%)			
区分	就業人口	構成比		区分	就業人口	構成比		区分	就業人口	構成比	
第1次産業	788	27.8		第1次産業	626	7.9		第1次産業	957	13.9	
第2次産業	926	32.7		第2次産業	2,519	31.8		第2次産業	3,073	44.7	
第3次産業	1,118	39.4		第3次産業	4,767	60.3		第3次産業	2,836	41.3	
計(分類不能分含む)	2,834			計(分類不能分含む)	7,912			計(分類不能分含む)	6,875		
(2) 産業別就業者数 (H12.10国調) (人、%)				(2) 産業別就業者数 (H12.10国調) (人、%)				(2) 産業別就業者数 (H12.10国調) (人、%)			
産業	就業者数	構成比		産業	就業者数	構成比		産業	就業者数	構成比	
1 建設業	543	19.2		1 サービス業	2,258	28.5		1 建設業	2,464	35.8	
2 サービス業	509	18.0		2 建設業	1,642	20.8		2 サービス業	1,676	24.4	
3 農業	497	17.5		3 卸売・小売業	1,615	20.4		3 農業	697	10.1	
4 卸売・小売業	381	13.4		4 製造業	873	11.0		4 卸売・小売業	646	9.4	
5 製造業	363	12.8		5 運輸・通信業	408	5.2		5 製造業	582	8.5	
6 漁業	265	9.4		6 農業	329	4.2		6 漁業	247	3.6	
総計	2,834	100		総計	7,912	100		総計	6,875	100	
(3) 市町村内総生産 (産業別、15年度) (百万円、%)				(3) 市町村内総生産 (産業別、15年度) (百万円、%)				(3) 市町村内総生産 (産業別、15年度) (百万円、%)			
産業	総生産額	構成比		産業	総生産額	構成比		産業	総生産額	構成比	
1 農業	4,352	22.8		1 サービス業	9,429	25.7		1 製造業	36,621	32.8	
2 製造業	3,850	20.1		2 不動産業	5,321	14.5		2 建設業	23,470	21.0	
3 建設業	2,231	11.7		3 卸売・小売業	4,434	12.1		3 不動産業	22,735	20.4	
4 不動産業	1,629	8.5		4 建設業	3,794	10.3		4 運輸・通信業	9,437	8.5	
5 サービス業	1,410	7.4		5 製造業	2,032	5.5		5 サービス業	9,269	8.3	
総計	19,109	100		総計	36,679	100		総計	111,635	100	
【5. 職員の状況】				【5. 職員の状況】				【5. 職員の状況】			
(1) 職員数(H18.4.1現在) (2) 一般行政職				(1) 職員数(H18.4.1現在) (2) 一般行政職				(1) 職員数(H18.4.1現在) (2) 一般行政職			
(人)		平均給料月額等		(人)		平均給料月額等		(人)		平均給料月額等	
		(百円、歳、年)				(百円、歳、年)				(百円、歳、年)	
普通会計計	80	平均給料月額	3,480	普通会計計	128	平均給料月額	3,557	普通会計計	187	平均給料月額	3,413
一般行政部門	69	平均年齢	45.80	一般行政部門	105	平均年齢	46.50	一般行政部門	162	平均年齢	43.90
特別行政部門	11	平均経験年数	24.90	特別行政部門	23	平均経験年数	26.30	特別行政部門	25	平均経験年数	23.30
公営企業等会計計	8			公営企業等会計計	16			公営企業等会計計	46		
合計	88			合計	144			合計	233		

横浜町						
〔6. 財政〕						
(1) 主な歳入歳出 (百万円、%)						
区分	18年度当初	構成比	17年度当初	構成比	16年度決算	構成比
歳入計	2,853	100.0	3,125	100.0	4,261	100.0
地方税	409	14.3	416	13.3	411	9.6
地方交付税	1,270	44.5	1,287	41.2	1,380	32.4
国・県支出金	577	20.2	528	16.9	1,141	26.8
地方債	194	6.8	328	10.5	805	18.9
歳出計	2,853	100.0	3,125	100.0	4,226	100.0
義務的経費計	1,324	46.4	1,354	43.3	1,451	34.3
人件費	772	27.1	805	25.8	885	20.9
扶助費	230	8.1	223	7.1	243	5.8
公債費	323	11.3	326	10.4	323	7.6
投資的経費計	324	11.4	528	16.9	1,487	35.2
普通建設事業費	324	11.4	528	16.9	1,484	35.1
単独事業費	58	2.0	226	7.2	384	9.1
(2) 主要財政指数 (17年度) (百万円、%)						
標準財政規模	1,783	公債費比率	11.8			
財政力指数	0.257	起債制限比率	9.2			
経常収支比率	99.2	地方債現在高	3,508			
基金現在高 計	137	減債基金	20			
うち 財政調整基金	57	その他特定目的基金	60			
(3) 公営企業等決算 (17年度) (百万円、%、ha)						
上水道	経常損益	0.3				
	利益剰余金	7				
	有収率	90.6				
病院	経常損益	-				
	利益剰余金	-				
	一般病床利用率	-				
土地開発公社保有土地面積	-					
(4) 税収の状況 (17年度) (百万円、%)						
区分	税収計	市町村民税				
		個人	法人	計		
収入済額	416	87	19	106		
(構成比)	(100.0)	(20.9)	(4.6)	(25.5)		
徴収率	88.1	86.5	94.9	87.9		
固定資産税				その他計		
土地	家屋	償却資産	計			
36	104	116	256	54		
(8.7)	(25.0)	(27.9)	(61.5)	(13.0)		
86.4	86.4	86.4	86.4	97.7		

野辺地町						
〔6. 財政〕						
(1) 主な歳入歳出 (百万円、%)						
区分	18年度当初	構成比	17年度当初	構成比	16年度決算	構成比
歳入計	4,856	100.0	4,961	100.0	5,104	100.0
地方税	1,148	23.6	1,198	24.1	1,171	22.9
地方交付税	1,836	37.8	1,875	37.8	1,976	38.7
国・県支出金	645	13.3	736	14.8	792	15.5
地方債	428	8.8	418	8.4	392	7.7
歳出計	4,856	100.0	4,961	100.0	5,187	100.0
義務的経費計	2,195	45.2	2,320	46.8	2,417	46.6
人件費	1,181	24.3	1,216	24.5	1,270	24.5
扶助費	618	12.7	643	13.0	642	12.4
公債費	396	8.2	461	9.3	505	9.7
投資的経費計	197	4.1	182	3.7	256	4.9
普通建設事業費	197	4.1	182	3.7	253	4.9
単独事業費	155	3.2	118	2.4	226	4.4
(2) 主要財政指数 (17年度) (百万円、%)						
標準財政規模	3,295	公債費比率	9.1			
財政力指数	0.399	起債制限比率	8.0			
経常収支比率	95.5	地方債現在高	3,386			
基金現在高 計	1	減債基金	1			
うち 財政調整基金	0	その他特定目的基金	0			
(3) 公営企業等決算 (17年度) (百万円、%、ha)						
上水道	経常損益	5				
	利益剰余金	53				
	有収率	73.0				
病院	経常損益	89				
	利益剰余金	2,328				
	一般病床利用率	79.3				
土地開発公社保有土地面積	5					
(4) 税収の状況 (17年度) (百万円、%)						
区分	税収計	市町村民税				
		個人	法人	計		
収入済額	1,151	335	61	396		
(構成比)	(100.0)	(29.1)	(5.3)	(34.4)		
徴収率	89.2	91.4	95.8	92.0		
固定資産税				その他計		
土地	家屋	償却資産	計			
146	334	112	592	163		
(12.7)	(29.0)	(9.7)	(51.4)	(14.2)		
85.1	85.1	85.1	85.1	99.8		

六ヶ所村						
〔6. 財政〕						
(1) 主な歳入歳出 (百万円、%)						
区分	18年度当初	構成比	17年度当初	構成比	16年度決算	構成比
歳入計	10,670	100.0	12,220	100.0	12,883	100.0
地方税	6,017	56.4	6,911	56.6	8,239	64.0
地方交付税	1	0.0	1	0.0	3	0.0
国・県支出金	2,251	21.1	2,768	22.7	2,712	21.1
地方債	52	0.5	603	4.9	588	4.6
歳出計	10,670	100.0	12,220	100.0	12,675	100.0
義務的経費計	2,398	22.5	2,401	19.6	2,529	19.9
人件費	1,673	15.7	1,709	14.0	1,655	13.0
扶助費	303	2.8	308	2.5	327	2.6
公債費	422	3.9	384	3.1	548	4.3
投資的経費計	2,985	28.0	3,778	30.9	4,499	35.5
普通建設事業費	2,985	28.0	3,778	30.9	4,499	35.5
単独事業費	2,794	26.2	2,791	22.8	3,328	26.3
(2) 主要財政指数 (17年度) (百万円、%)						
標準財政規模	7,810	公債費比率	2.8			
財政力指数	2.024	起債制限比率	2.9			
経常収支比率	59.1	地方債現在高	5,045			
基金現在高 計	8,460	減債基金	2,902			
うち 財政調整基金	3,955	その他特定目的基金	1,603			
(3) 公営企業等決算 (17年度) (百万円、%、ha)						
上水道	経常損益	0.5				
	利益剰余金	25				
	有収率	67.4				
病院	経常損益	-				
	利益剰余金	-				
	一般病床利用率	-				
土地開発公社保有土地面積	-					
(4) 税収の状況 (17年度) (百万円、%)						
区分	税収計	市町村民税				
		個人	法人	計		
収入済額	7,838	399	304	703		
(構成比)	(100.0)	(5.1)	(3.9)	(9.0)		
徴収率	98.3	88.9	98.5	92.8		
固定資産税				その他計		
土地	家屋	償却資産	計			
340	4,539	1,975	6,854	281		
(4.3)	(57.9)	(25.2)	(87.4)	(3.6)		
98.5	98.5	100.0	98.9	99.0		

横浜町	野辺地町	六ヶ所村																																																																				
<p>【7. 施策】</p> <p>(1) 平成18年度主要施策 (百万円)</p> <table border="1" data-bbox="161 233 786 496"> <thead> <tr> <th>項 目</th> <th>当初予算</th> </tr> </thead> <tbody> <tr> <td>県営一般農道整備事業</td> <td>15</td> </tr> <tr> <td>小型動力ポンプ積載車</td> <td>7</td> </tr> <tr> <td>百目木漁港地域水産物供給基盤整備事業</td> <td>120</td> </tr> <tr> <td>源氏ヶ浦漁港地域水産物供給基盤整備事業</td> <td>120</td> </tr> </tbody> </table> <p>(2) 平成18年度ユニークソフト事業 (千円)</p> <table border="1" data-bbox="161 560 786 759"> <thead> <tr> <th>項 目</th> <th>当初予算</th> </tr> </thead> <tbody> <tr> <td>地域活性化事業助成</td> <td>1,000</td> </tr> <tr> <td>保育料軽減事業</td> <td>3,267</td> </tr> <tr> <td>菜の花フェスティバル開催事業</td> <td>10,001</td> </tr> <tr> <td>中山間地域直接支払制度事業</td> <td>33,002</td> </tr> <tr> <td>よこはま夏まつり開催事業</td> <td>5,500</td> </tr> </tbody> </table>	項 目	当初予算	県営一般農道整備事業	15	小型動力ポンプ積載車	7	百目木漁港地域水産物供給基盤整備事業	120	源氏ヶ浦漁港地域水産物供給基盤整備事業	120	項 目	当初予算	地域活性化事業助成	1,000	保育料軽減事業	3,267	菜の花フェスティバル開催事業	10,001	中山間地域直接支払制度事業	33,002	よこはま夏まつり開催事業	5,500	<p>【7. 施策】</p> <p>(1) 平成18年度主要施策 (百万円)</p> <table border="1" data-bbox="860 233 1485 496"> <thead> <tr> <th>項 目</th> <th>当初予算</th> </tr> </thead> <tbody> <tr> <td>町道改良事業</td> <td>74</td> </tr> <tr> <td>ロータリー除雪車購入事業</td> <td>29</td> </tr> <tr> <td>中学校スクールバス購入事業</td> <td>19</td> </tr> <tr> <td>野辺地漁港整備事業</td> <td>9</td> </tr> <tr> <td>ほたてがい漁場環境保全創造事業</td> <td>5</td> </tr> </tbody> </table> <p>(2) 平成18年度ユニークソフト事業 (千円)</p> <table border="1" data-bbox="860 560 1485 759"> <thead> <tr> <th>項 目</th> <th>当初予算</th> </tr> </thead> <tbody> <tr> <td>融雪施設設置支援事業</td> <td>1,100</td> </tr> <tr> <td>のへじ常夜灯フェスタ</td> <td>1,000</td> </tr> <tr> <td>まちづくり推進PR事業</td> <td>178</td> </tr> </tbody> </table>	項 目	当初予算	町道改良事業	74	ロータリー除雪車購入事業	29	中学校スクールバス購入事業	19	野辺地漁港整備事業	9	ほたてがい漁場環境保全創造事業	5	項 目	当初予算	融雪施設設置支援事業	1,100	のへじ常夜灯フェスタ	1,000	まちづくり推進PR事業	178	<p>【7. 施策】</p> <p>(1) 平成18年度主要施策 (百万円)</p> <table border="1" data-bbox="1556 233 2181 496"> <thead> <tr> <th>項 目</th> <th>当初予算</th> </tr> </thead> <tbody> <tr> <td>泊荷捌施設建設事業</td> <td>983</td> </tr> <tr> <td>尾駸レイクタウン北側市街地整備事業</td> <td>722</td> </tr> <tr> <td>特定防衛施設周辺整備調整交付金事業</td> <td>298</td> </tr> <tr> <td>泊診療所整備事業</td> <td>109</td> </tr> <tr> <td>中学校グラウンド整備事業</td> <td>152</td> </tr> <tr> <td>平沼高瀬川線道路改良事業</td> <td>120</td> </tr> <tr> <td>平沼集会所増改築事業</td> <td>108</td> </tr> </tbody> </table> <p>(2) 平成18年度ユニークソフト事業 (千円)</p> <table border="1" data-bbox="1556 560 2181 759"> <thead> <tr> <th>項 目</th> <th>当初予算</th> </tr> </thead> <tbody> <tr> <td>たのしむべフェスティバル</td> <td>14,000</td> </tr> <tr> <td>ろっかしょ産業まつり</td> <td>14,000</td> </tr> <tr> <td>小学生海外体験学習事業</td> <td>10,323</td> </tr> <tr> <td>中学生海外体験学習事業</td> <td>11,887</td> </tr> </tbody> </table>	項 目	当初予算	泊荷捌施設建設事業	983	尾駸レイクタウン北側市街地整備事業	722	特定防衛施設周辺整備調整交付金事業	298	泊診療所整備事業	109	中学校グラウンド整備事業	152	平沼高瀬川線道路改良事業	120	平沼集会所増改築事業	108	項 目	当初予算	たのしむべフェスティバル	14,000	ろっかしょ産業まつり	14,000	小学生海外体験学習事業	10,323	中学生海外体験学習事業	11,887
項 目	当初予算																																																																					
県営一般農道整備事業	15																																																																					
小型動力ポンプ積載車	7																																																																					
百目木漁港地域水産物供給基盤整備事業	120																																																																					
源氏ヶ浦漁港地域水産物供給基盤整備事業	120																																																																					
項 目	当初予算																																																																					
地域活性化事業助成	1,000																																																																					
保育料軽減事業	3,267																																																																					
菜の花フェスティバル開催事業	10,001																																																																					
中山間地域直接支払制度事業	33,002																																																																					
よこはま夏まつり開催事業	5,500																																																																					
項 目	当初予算																																																																					
町道改良事業	74																																																																					
ロータリー除雪車購入事業	29																																																																					
中学校スクールバス購入事業	19																																																																					
野辺地漁港整備事業	9																																																																					
ほたてがい漁場環境保全創造事業	5																																																																					
項 目	当初予算																																																																					
融雪施設設置支援事業	1,100																																																																					
のへじ常夜灯フェスタ	1,000																																																																					
まちづくり推進PR事業	178																																																																					
項 目	当初予算																																																																					
泊荷捌施設建設事業	983																																																																					
尾駸レイクタウン北側市街地整備事業	722																																																																					
特定防衛施設周辺整備調整交付金事業	298																																																																					
泊診療所整備事業	109																																																																					
中学校グラウンド整備事業	152																																																																					
平沼高瀬川線道路改良事業	120																																																																					
平沼集会所増改築事業	108																																																																					
項 目	当初予算																																																																					
たのしむべフェスティバル	14,000																																																																					
ろっかしょ産業まつり	14,000																																																																					
小学生海外体験学習事業	10,323																																																																					
中学生海外体験学習事業	11,887																																																																					
<p>【8. 観光・物産】</p> <p>(1) 主な施設 菜の花プラザ(道の駅)、自然苑 砂浜海岸コテージ、ふれあいセンター トレーニングセンター、交流館「どんどの里」 特産物加工センター</p> <p>(2) 祭り・行事 菜の花フェスティバル(5月第3日曜日) ホテル＆湧き水まつり(7月中旬) よこはま夏まつり(8月14日～18日) 八幡神社例大祭(8月15日、18日)</p> <p>(3) 名産・特産品 ながいも(春・秋)、ばれいしょ(8月)、横浜なまこ(12月) ホタテ、ナタネ油「なたねの菜」、はちみつ 菜の花ドーナツ、酒「菜の花紀行」、毛豆</p> <p>(4) 名所・旧跡・著名人 八幡神社、三保野公園、吹越烏帽子岳、 砂浜海水浴場、なたね島、菜の花畑</p>	<p>【8. 観光・物産】</p> <p>(1) 主な施設 観光物産PRセンター 柴崎地区健康レクリエーション施設・森林総合センター 十符ヶ浦海水浴場、まかど温泉スキー場 勤労者総合スポーツ施設</p> <p>(2) 祭り・行事 春まつり(4月下旬～5月下旬) のへじ祇園まつり(8月中旬) のへじ常夜灯フェスタ(7月下旬)</p> <p>(3) 名産・特産品 こかぶ、ホタテガイ、けつめい茶、茶がゆ 睦鶴(地酒)</p> <p>(4) 名所・旧跡・著名人 愛宕公園、常夜灯、藩境塚、 野辺地戦争戦死者の墓所、一里塚</p>	<p>【8. 観光・物産】</p> <p>(1) 主な施設 本格焼酎「六趣醸造工房」 スパハウスろっかぼっか 六ヶ所村文化交流プラザ・スワニー 原子燃料サイクル施設、風力発電</p> <p>(2) 祭り・行事 たのしむべフェスティバル(5月第2土・日曜) 村民体育大会(8月第1月曜) ろっかしょ産業まつり(10月最終土・日曜) フィッシングトーナメント(6月第2土曜)</p> <p>(3) 名産・特産品 本格長芋焼酎「六趣」、シジミ、シラウオ、うなぎ、 長芋、おさしみスモーク、いか沖漬、乳製品、 海鮮吟味、うば玉、こんぶようかん、うにようかん</p> <p>(4) 名所・旧跡・著名人 物見崎灯台、タタミ岩、マテ小屋 林 あさ美(歌手)</p>																																																																				

横浜町					野辺地町					六ヶ所村				
【9. 公共施設等】					【9. 公共施設】					【9. 公共施設】				
(1)文化・教育・福祉・医療関係 (ヶ所)					(1)文化・教育・福祉・医療関係 (ヶ所)					(1)文化・教育・福祉・医療関係 (ヶ所)				
施設の種類の種類					施設の種類の種類					施設の種類の種類				
文化関係					文化関係					文化関係				
市民会館等					市民会館等					市民会館等				
公民館					公民館					公民館				
図書館					図書館					図書館				
体育館					体育館					体育館				
プール					プール					プール				
陸上競技場					陸上競技場					陸上競技場				
野球場					野球場					野球場				
教育関係	公	民	計		教育関係	公	民	計		教育関係	公	民	計	
幼稚園					幼稚園					幼稚園				
小学校					小学校					小学校				
中学校					中学校					中学校				
高等学校					高等学校					高等学校				
福祉関係	公	民	計		福祉関係	公	民	計		福祉関係	公	民	計	
児童福祉施設					児童福祉施設					児童福祉施設				
保育所					保育所					保育所				
児童館					児童館					児童館				
老人福祉施設					老人福祉施設					老人福祉施設				
養護老人ホーム					養護老人ホーム					養護老人ホーム				
特別養護老人ホーム					特別養護老人ホーム					特別養護老人ホーム				
軽費老人ホーム					軽費老人ホーム					軽費老人ホーム				
有料老人ホーム					有料老人ホーム					有料老人ホーム				
老人短期入所施設					老人短期入所施設					老人短期入所施設				
デイサービスセンター					デイサービスセンター					デイサービスセンター				
在宅介護支援センター					在宅介護支援センター					在宅介護支援センター				
生活支援ハウス					生活支援ハウス					生活支援ハウス				
認知症高齢者グループホーム					認知症高齢者グループホーム					認知症高齢者グループホーム				
老人福祉センター					老人福祉センター					老人福祉センター				
老人憩の家					老人憩の家					老人憩の家				
介護老人保健施設					介護老人保健施設					介護老人保健施設				
地域福祉センター					地域福祉センター					地域福祉センター				
市町村保健センター					市町村保健センター					市町村保健センター				
訪問看護ステーション					訪問看護ステーション					訪問看護ステーション				
医療関係	公	民	計		医療関係	公	民	計		医療関係	公	民	計	
病院					病院					病院				
医院・診療所					医院・診療所					医院・診療所				

横浜町	野辺地町	六ヶ所村																																																						
<p>[9. 公共施設等] (1)文化・教育・福祉・医療関係 (参考) 公的医療施設の状況</p> <table border="1" data-bbox="215 312 797 475"> <tr><td>施設名</td><td></td></tr> <tr><td>開設者</td><td></td></tr> <tr><td>診療科目</td><td></td></tr> <tr><td>病床数</td><td></td></tr> </table> <table border="1" data-bbox="215 504 797 667"> <tr><td>施設名</td><td></td></tr> <tr><td>開設者</td><td></td></tr> <tr><td>診療科目</td><td></td></tr> <tr><td>病床数</td><td></td></tr> </table>	施設名		開設者		診療科目		病床数		施設名		開設者		診療科目		病床数		<p>[9. 公共施設] (1)文化・教育・福祉・医療関係 (参考) 公的医療施設の状況</p> <table border="1" data-bbox="891 312 1473 475"> <tr><td>施設名</td><td>公立野辺地病院</td></tr> <tr><td>開設者</td><td>北部上北広域事務組合</td></tr> <tr><td>診療科目</td><td>内、小、外、整、眼、耳、歯、脳、 皮、放、リ、ハ、ひ、産婦、メンタルクリニック</td></tr> <tr><td>病床数</td><td>228 (一般180、療養48)</td></tr> </table> <table border="1" data-bbox="891 504 1473 667"> <tr><td>施設名</td><td></td></tr> <tr><td>開設者</td><td></td></tr> <tr><td>診療科目</td><td></td></tr> <tr><td>病床数</td><td></td></tr> </table>	施設名	公立野辺地病院	開設者	北部上北広域事務組合	診療科目	内、小、外、整、眼、耳、歯、脳、 皮、放、リ、ハ、ひ、産婦、メンタルクリニック	病床数	228 (一般180、療養48)	施設名		開設者		診療科目		病床数		<p>[9. 公共施設] (1)文化・教育・福祉・医療関係 (参考) 公的医療施設の状況</p> <table border="1" data-bbox="1563 312 2145 475"> <tr><td>施設名</td><td>六ヶ所村国保尾駱診療所</td></tr> <tr><td>開設者</td><td>六ヶ所村</td></tr> <tr><td>診療科目</td><td>内、外、小、整、歯</td></tr> <tr><td>病床数</td><td>19</td></tr> </table> <table border="1" data-bbox="1563 504 2145 667"> <tr><td>施設名</td><td>六ヶ所村国保千歳平診療所</td></tr> <tr><td>開設者</td><td>六ヶ所村</td></tr> <tr><td>診療科目</td><td>内、心臓欠陥疾患</td></tr> <tr><td>病床数</td><td></td></tr> </table>	施設名	六ヶ所村国保尾駱診療所	開設者	六ヶ所村	診療科目	内、外、小、整、歯	病床数	19	施設名	六ヶ所村国保千歳平診療所	開設者	六ヶ所村	診療科目	内、心臓欠陥疾患	病床数							
施設名																																																								
開設者																																																								
診療科目																																																								
病床数																																																								
施設名																																																								
開設者																																																								
診療科目																																																								
病床数																																																								
施設名	公立野辺地病院																																																							
開設者	北部上北広域事務組合																																																							
診療科目	内、小、外、整、眼、耳、歯、脳、 皮、放、リ、ハ、ひ、産婦、メンタルクリニック																																																							
病床数	228 (一般180、療養48)																																																							
施設名																																																								
開設者																																																								
診療科目																																																								
病床数																																																								
施設名	六ヶ所村国保尾駱診療所																																																							
開設者	六ヶ所村																																																							
診療科目	内、外、小、整、歯																																																							
病床数	19																																																							
施設名	六ヶ所村国保千歳平診療所																																																							
開設者	六ヶ所村																																																							
診療科目	内、心臓欠陥疾患																																																							
病床数																																																								
<p>(2) 公共施設整備状況 (14年度) (%、㎡)</p> <table border="1" data-bbox="188 727 797 960"> <tr><td>道路改良率</td><td>48.1</td></tr> <tr><td>道路舗装率</td><td>62.1</td></tr> <tr><td>都市公園等(人口1人当たり面積)</td><td>28.7</td></tr> <tr><td>ごみ収集率</td><td>93.5</td></tr> <tr><td>し尿処理率</td><td>100.0</td></tr> <tr><td>上水道等普及率</td><td>61.2</td></tr> <tr><td>汚水処理施設整備率</td><td>6.2</td></tr> </table>	道路改良率	48.1	道路舗装率	62.1	都市公園等(人口1人当たり面積)	28.7	ごみ収集率	93.5	し尿処理率	100.0	上水道等普及率	61.2	汚水処理施設整備率	6.2	<p>(2) 公共施設整備状況 (14年度) (%、㎡)</p> <table border="1" data-bbox="860 727 1469 960"> <tr><td>道路改良率</td><td>34.8</td></tr> <tr><td>道路舗装率</td><td>47.3</td></tr> <tr><td>都市公園等(人口1人当たり面積)</td><td>15.8</td></tr> <tr><td>ごみ収集率</td><td>100.0</td></tr> <tr><td>し尿処理率</td><td>100.0</td></tr> <tr><td>上水道等普及率</td><td>98.8</td></tr> <tr><td>汚水処理施設整備率</td><td>0.7</td></tr> </table>	道路改良率	34.8	道路舗装率	47.3	都市公園等(人口1人当たり面積)	15.8	ごみ収集率	100.0	し尿処理率	100.0	上水道等普及率	98.8	汚水処理施設整備率	0.7	<p>(2) 公共施設整備状況 (14年度) (%、㎡)</p> <table border="1" data-bbox="1532 727 2141 960"> <tr><td>道路改良率</td><td>71.8</td></tr> <tr><td>道路舗装率</td><td>71.4</td></tr> <tr><td>都市公園等(人口1人当たり面積)</td><td>28.0</td></tr> <tr><td>ごみ収集率</td><td>100.0</td></tr> <tr><td>し尿処理率</td><td>100.0</td></tr> <tr><td>上水道等普及率</td><td>99.8</td></tr> <tr><td>汚水処理施設整備率</td><td>74.1</td></tr> </table>	道路改良率	71.8	道路舗装率	71.4	都市公園等(人口1人当たり面積)	28.0	ごみ収集率	100.0	し尿処理率	100.0	上水道等普及率	99.8	汚水処理施設整備率	74.1												
道路改良率	48.1																																																							
道路舗装率	62.1																																																							
都市公園等(人口1人当たり面積)	28.7																																																							
ごみ収集率	93.5																																																							
し尿処理率	100.0																																																							
上水道等普及率	61.2																																																							
汚水処理施設整備率	6.2																																																							
道路改良率	34.8																																																							
道路舗装率	47.3																																																							
都市公園等(人口1人当たり面積)	15.8																																																							
ごみ収集率	100.0																																																							
し尿処理率	100.0																																																							
上水道等普及率	98.8																																																							
汚水処理施設整備率	0.7																																																							
道路改良率	71.8																																																							
道路舗装率	71.4																																																							
都市公園等(人口1人当たり面積)	28.0																																																							
ごみ収集率	100.0																																																							
し尿処理率	100.0																																																							
上水道等普及率	99.8																																																							
汚水処理施設整備率	74.1																																																							
<p>[10. 官公署] 市町村内に所在する公的機関 (ヶ所)</p> <table border="1" data-bbox="165 1015 797 1471"> <tr><td>地方法務局支局(出張所)</td><td>0</td></tr> <tr><td>警察署</td><td>0</td></tr> <tr><td>駅</td><td>3 陸奥横浜駅、有畑駅、吹越駅</td></tr> <tr><td>税務署</td><td>0</td></tr> <tr><td>郵便局</td><td>3 吹越簡易郵便局、横浜郵便局、有畑簡易郵便局</td></tr> <tr><td>保健所</td><td>0</td></tr> <tr><td>労働基準監督署</td><td>0</td></tr> <tr><td>公共職業安定所</td><td>0</td></tr> <tr><td>裁判所</td><td>0</td></tr> </table>	地方法務局支局(出張所)	0	警察署	0	駅	3 陸奥横浜駅、有畑駅、吹越駅	税務署	0	郵便局	3 吹越簡易郵便局、横浜郵便局、有畑簡易郵便局	保健所	0	労働基準監督署	0	公共職業安定所	0	裁判所	0	<p>[10. 官公署] 市町村内に所在する公的機関 (ヶ所)</p> <table border="1" data-bbox="837 1015 1469 1471"> <tr><td>地方法務局支局(出張所)</td><td>0</td></tr> <tr><td>警察署</td><td>1 野辺地警察署</td></tr> <tr><td>駅</td><td>3 野辺地駅、北野辺地駅、有戸駅</td></tr> <tr><td>税務署</td><td>0</td></tr> <tr><td>郵便局</td><td>3 野辺地郵便局、野辺地駅前簡易郵便局、有戸簡易郵便局</td></tr> <tr><td>保健所</td><td>0</td></tr> <tr><td>労働基準監督署</td><td>0</td></tr> <tr><td>公共職業安定所</td><td>1 野辺地公共職業安定所</td></tr> <tr><td>裁判所</td><td>1 野辺地簡易裁判所・青森家庭裁判所野辺地出張所</td></tr> </table>	地方法務局支局(出張所)	0	警察署	1 野辺地警察署	駅	3 野辺地駅、北野辺地駅、有戸駅	税務署	0	郵便局	3 野辺地郵便局、野辺地駅前簡易郵便局、有戸簡易郵便局	保健所	0	労働基準監督署	0	公共職業安定所	1 野辺地公共職業安定所	裁判所	1 野辺地簡易裁判所・青森家庭裁判所野辺地出張所	<p>[10. 官公署] 市町村内に所在する公的機関 (ヶ所)</p> <table border="1" data-bbox="1509 1015 2141 1471"> <tr><td>地方法務局支局(出張所)</td><td>0</td></tr> <tr><td>警察署</td><td>0</td></tr> <tr><td>駅</td><td>0</td></tr> <tr><td>税務署</td><td>0</td></tr> <tr><td>郵便局</td><td>3 泊郵便局、六ヶ所郵便局、平沼郵便局</td></tr> <tr><td>保健所</td><td>0</td></tr> <tr><td>労働基準監督署</td><td>0</td></tr> <tr><td>公共職業安定所</td><td>0</td></tr> <tr><td>裁判所</td><td>0</td></tr> </table>	地方法務局支局(出張所)	0	警察署	0	駅	0	税務署	0	郵便局	3 泊郵便局、六ヶ所郵便局、平沼郵便局	保健所	0	労働基準監督署	0	公共職業安定所	0	裁判所	0
地方法務局支局(出張所)	0																																																							
警察署	0																																																							
駅	3 陸奥横浜駅、有畑駅、吹越駅																																																							
税務署	0																																																							
郵便局	3 吹越簡易郵便局、横浜郵便局、有畑簡易郵便局																																																							
保健所	0																																																							
労働基準監督署	0																																																							
公共職業安定所	0																																																							
裁判所	0																																																							
地方法務局支局(出張所)	0																																																							
警察署	1 野辺地警察署																																																							
駅	3 野辺地駅、北野辺地駅、有戸駅																																																							
税務署	0																																																							
郵便局	3 野辺地郵便局、野辺地駅前簡易郵便局、有戸簡易郵便局																																																							
保健所	0																																																							
労働基準監督署	0																																																							
公共職業安定所	1 野辺地公共職業安定所																																																							
裁判所	1 野辺地簡易裁判所・青森家庭裁判所野辺地出張所																																																							
地方法務局支局(出張所)	0																																																							
警察署	0																																																							
駅	0																																																							
税務署	0																																																							
郵便局	3 泊郵便局、六ヶ所郵便局、平沼郵便局																																																							
保健所	0																																																							
労働基準監督署	0																																																							
公共職業安定所	0																																																							
裁判所	0																																																							

横浜町			野辺地町			六ヶ所村		
【11. 税、使用料等】			【11. 税、使用料等】			【11. 税、使用料等】		
市町村税	個人住民税(200万円以下)	3 %	市町村税	個人住民税(200万円以下)	3 %	市町村税	個人住民税(200万円以下)	3 %
	個人住民税(700万円以下)	8 %		個人住民税(700万円以下)	8 %		個人住民税(700万円以下)	8 %
	個人住民税(700万円超)	10 %		個人住民税(700万円超)	10 %		個人住民税(700万円超)	10 %
	固定資産税	14 %		固定資産税	1.4 %		固定資産税	1.4 %
	都市計画税	- %		都市計画税	- %		都市計画税	- %
国民健康保険税	医療給付分(所得割)	10.5 %	国民健康保険税	医療給付分(所得割)	8.4 %	国民健康保険税	医療給付分(所得割)	6.2 %
	医療給付分(資産割)	40.0 %		医療給付分(資産割)	44.0 %		医療給付分(資産割)	45 %
	医療給付分(均等割)	33,600 円		医療給付分(均等割)	28,700 円		医療給付分(均等割)	24,600 円
	医療給付分(平等割)	44,000 円		医療給付分(平等割)	39,900 円		医療給付分(平等割)	36,600 円
	介護給付分(所得割)	1.6 %		介護給付分(所得割)	0.6 %		介護給付分(所得割)	0.5 %
	介護給付分(資産割)	5.5 %		介護給付分(資産割)	5.0 %		介護給付分(資産割)	7.5 %
	介護給付分(均等割)	8,100 円		介護給付分(均等割)	6,300 円		介護給付分(均等割)	5,700 円
	介護給付分(平等割)	5,000 円		介護給付分(平等割)	2,800 円		介護給付分(平等割)	3,600 円
介護保険料	基準月額	5,200 円	介護保険料	基準月額	5,300 円	介護保険料	基準月額	5,500 円
	第1段階	2,600 円		第1段階	2,650 円		第1段階	2,750 円
	第2段階	2,600 円		第2段階	2,650 円		第2段階	2,750 円
	第3段階	3,900 円		第3段階	3,975 円		第3段階	4,125 円
	第4段階(基準月額)	5,200 円		第4段階(基準月額)	5,300 円		第4段階(基準月額)	5,500 円
	第5段階	6,500 円		第5段階	6,625 円		第5段階	6,875 円
	第6段階	7,800 円		第6段階	7,950 円		第6段階	8,250 円
幼稚園・保育園	入園料	15,000 円	幼稚園・保育園	入園料	30,000 円	幼稚園・保育園	入園料	円
	保育料	34,000 円		保育料	19,000-37,500 円		保育料	25,000 円
* 所得税額16万、3歳児と仮定 学校給食	小学校	235 円	* 所得税額16万、3歳児と仮定 学校給食	小学校	240 円	* 所得税額16万、3歳児と仮定 学校給食	小学校	240 円
	中学校	260 円		中学校	260 円		中学校	260 円
奨学資金	高等学校(公立)	- 円	奨学資金	高等学校(公立)	- 円	奨学資金	高等学校(公立)	15,000 円
	高等学校(私立)	- 円		高等学校(私立)	- 円		高等学校(私立)	15,000 円
	各種学校・大学	- 円		各種学校・大学	- 円		各種学校・大学	30,000-70,000 円
上水道料金	基本水量 (m ³)	10 m ³	上水道料金	基本水量 (m ³)	10 m ³	上水道料金	基本水量 (m ³)	8 m ³
	・一般家庭用 基本使用料	2,304 円		・一般家庭用 基本使用料	1,260 円		・一般家庭用 基本使用料	1,155 円
	・口径13mm 従量使用料	231 円		・口径13mm 従量使用料	168 円		・口径13mm 従量使用料	126 円
下水道料金	基本水量 (m ³)	- m ³	下水道料金	基本水量 (m ³)	- m ³	下水道料金	基本水量 (m ³)	8 m ³
	・一般家庭用 基本使用料	- 円		・一般家庭用 基本使用料	- 円		・一般家庭用 基本使用料	577 円
	・口径13mm 従量使用料	- 円		・口径13mm 従量使用料	- 円		・口径13mm 従量使用料	63 円